東沓掛地区　地域計画（目標地図）

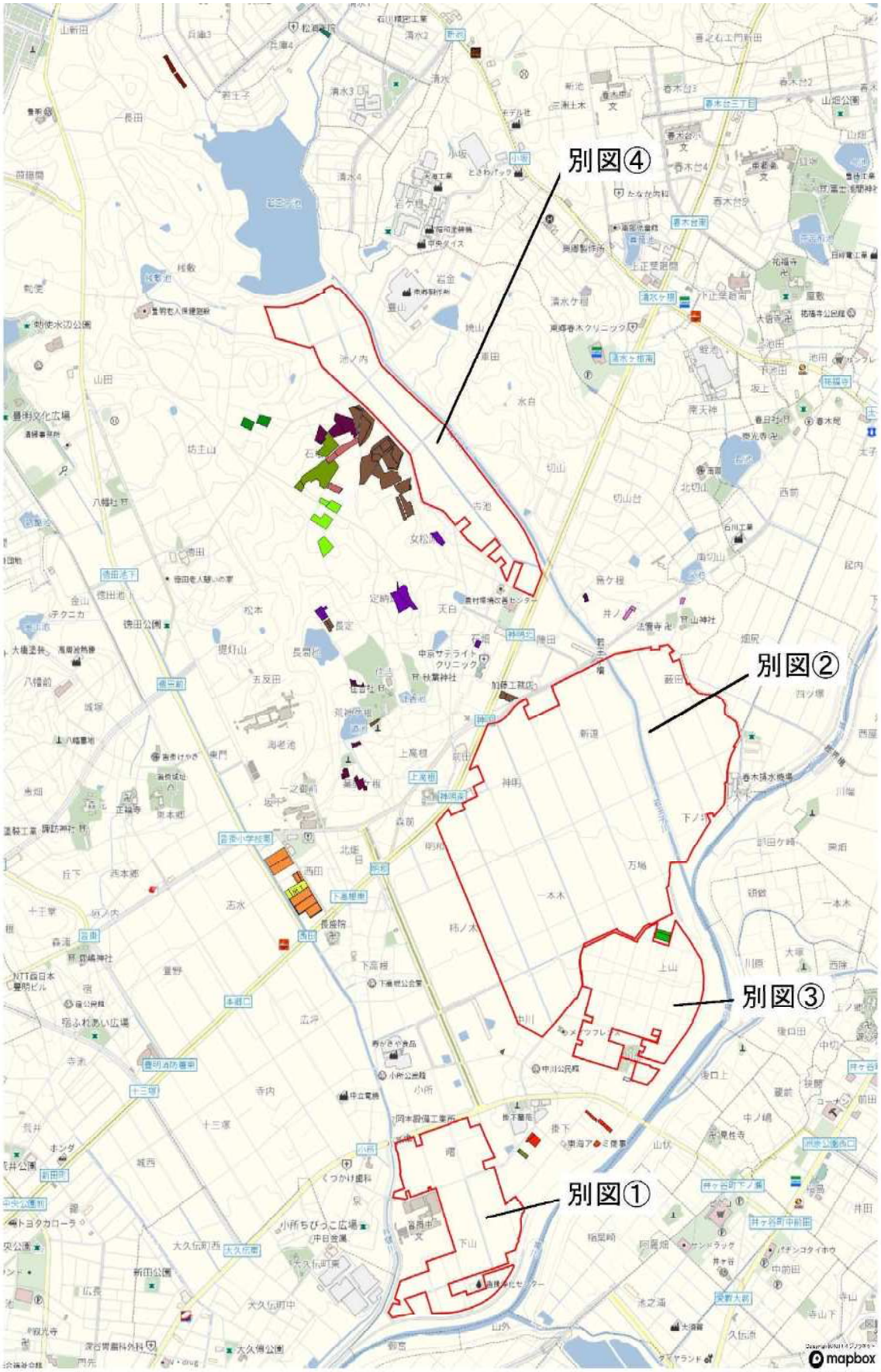

地域内の農業を担う者	
	1
	5
	7
	10
	20
	22
	24
	27
	28
	29
	30
	31
	32
	33
	34
	35
	36
	39

東沓掛地区　地域計画（目標地図）
別図①

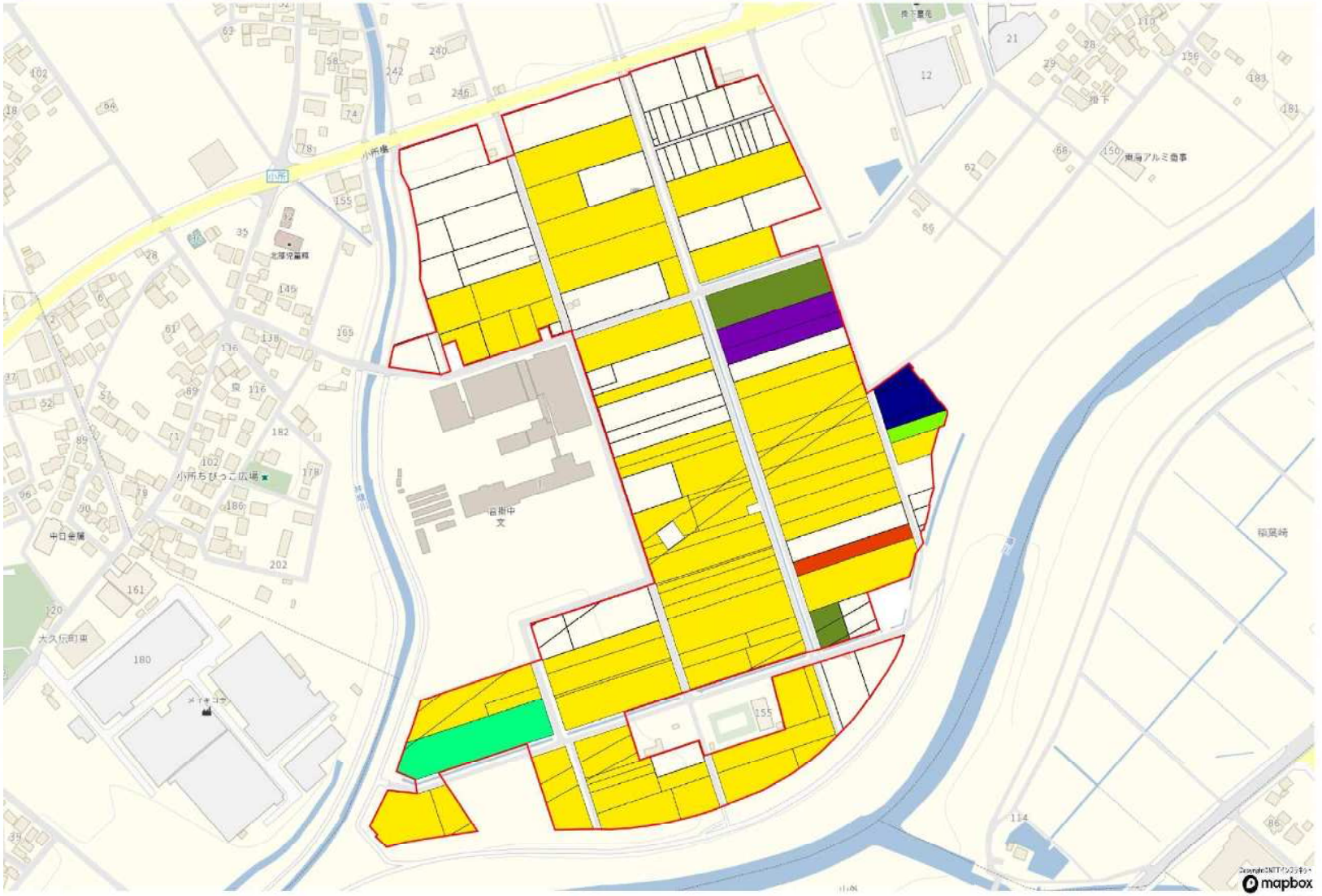

地域内の農業を担う者
1
2
3
4
5
6
7

※　赤線枠内の農地・農業用施設用地のみを対象とする

東沓掛地区　地域計画（目標地図）
別図②

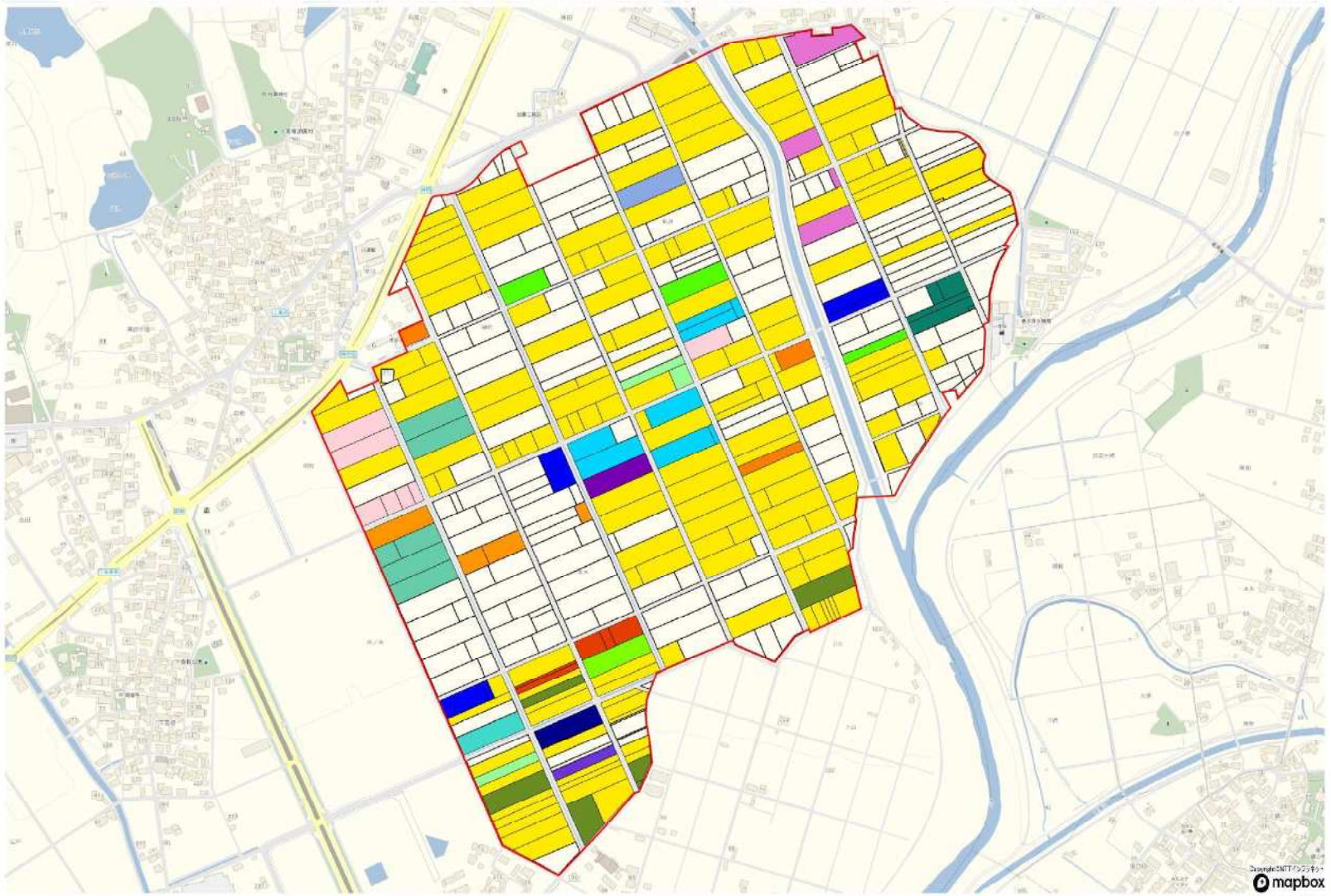

地域内の農業を担う者	
	1
	2
	3
	5
	6
	7
	8
	9
	10
	11
	12
	13
	14
	15
	16
	17
	18
	19
	20

※　赤線枠内の農地・農業用施設用地のみを対象とする

東沓掛地区　地域計画（目標地図）
別図③

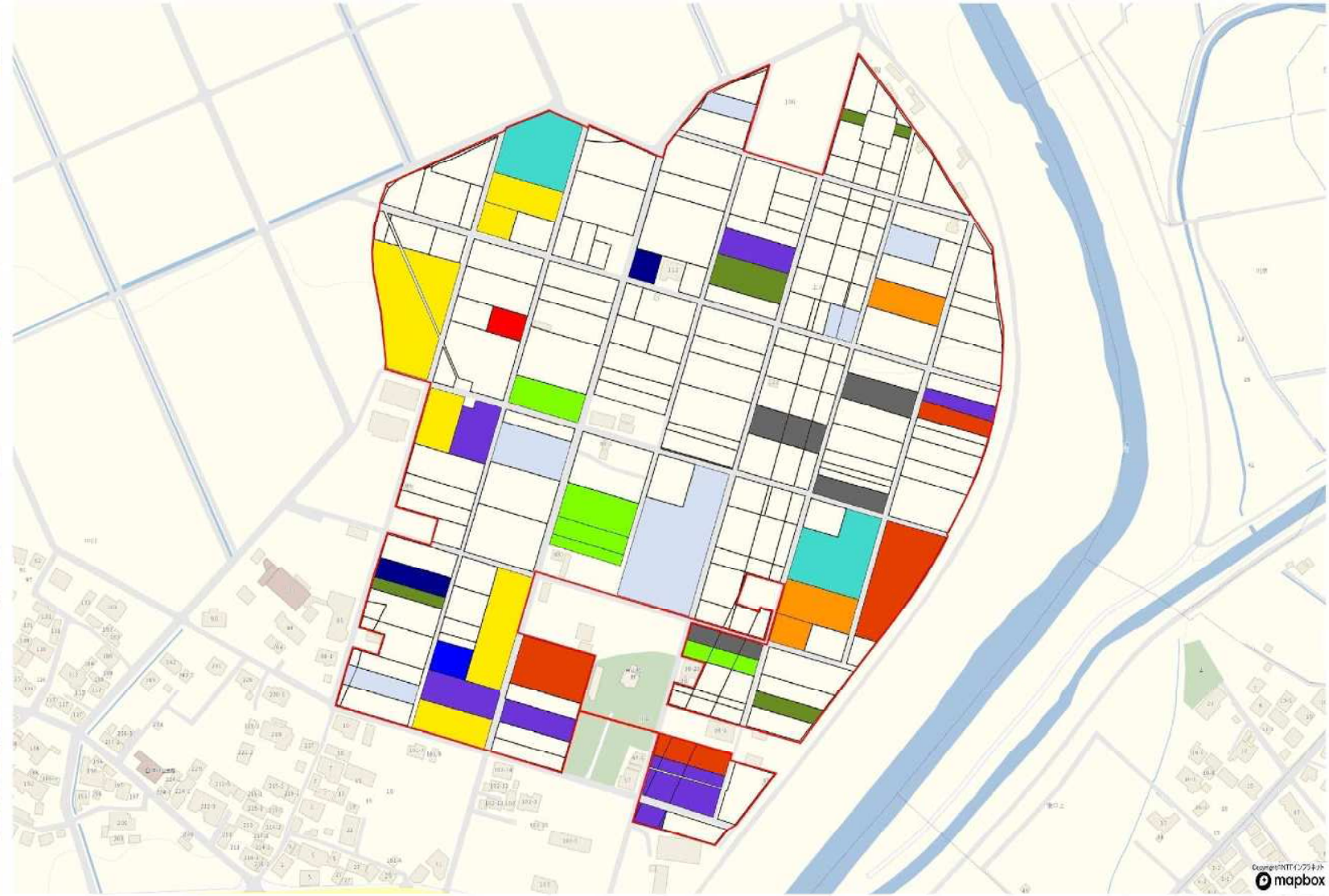

※　赤線枠内の農地・農業用施設用地のみを対象とする

東沓掛地区　地域計画（目標地図）
別図④

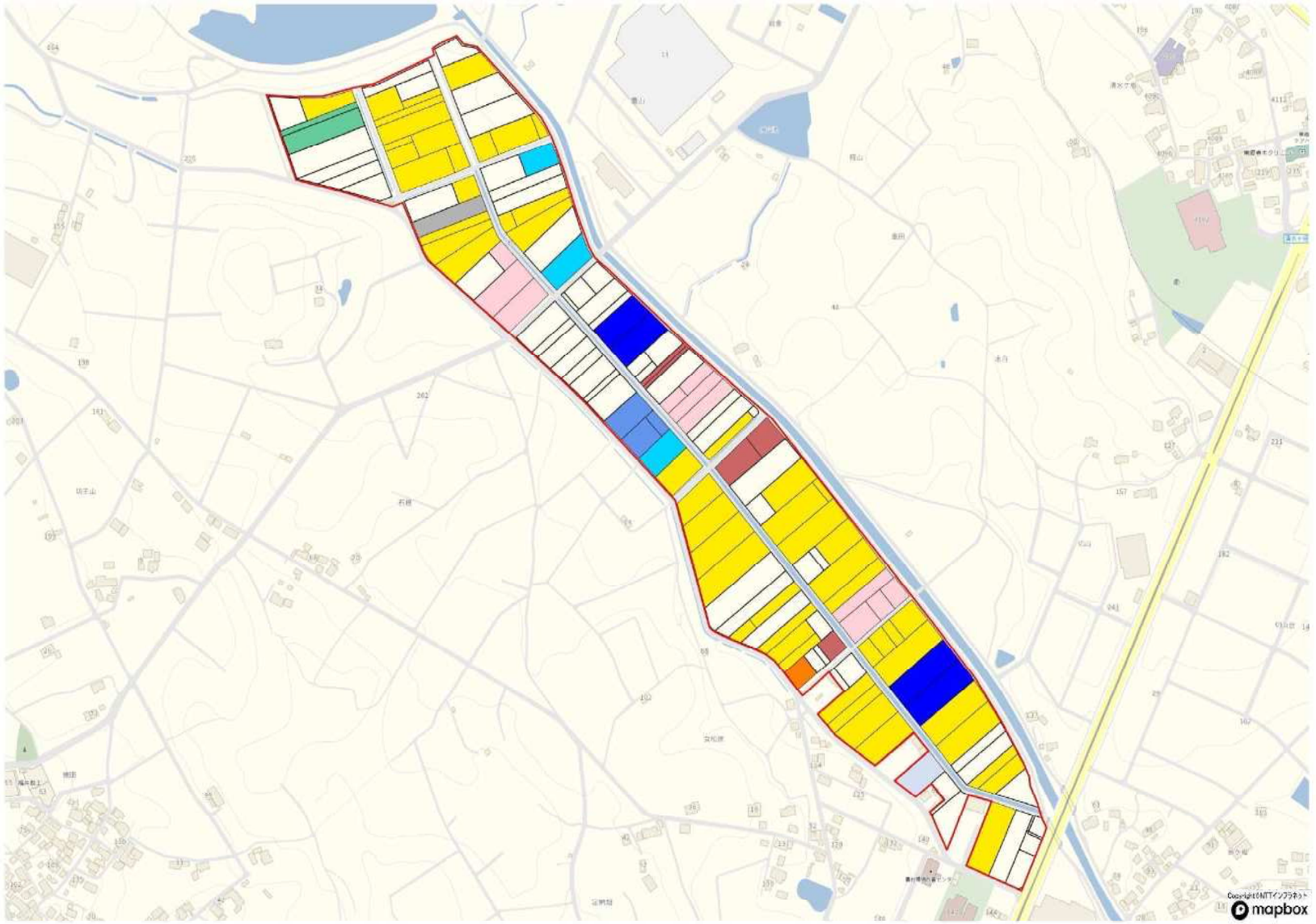

地域内の農業を担う者	
	6
	8
	13
	15
	17
	22
	24
	25
	26
	38

※　赤線枠内の農地・農業用施設用地のみを対象とする