

計 画 図

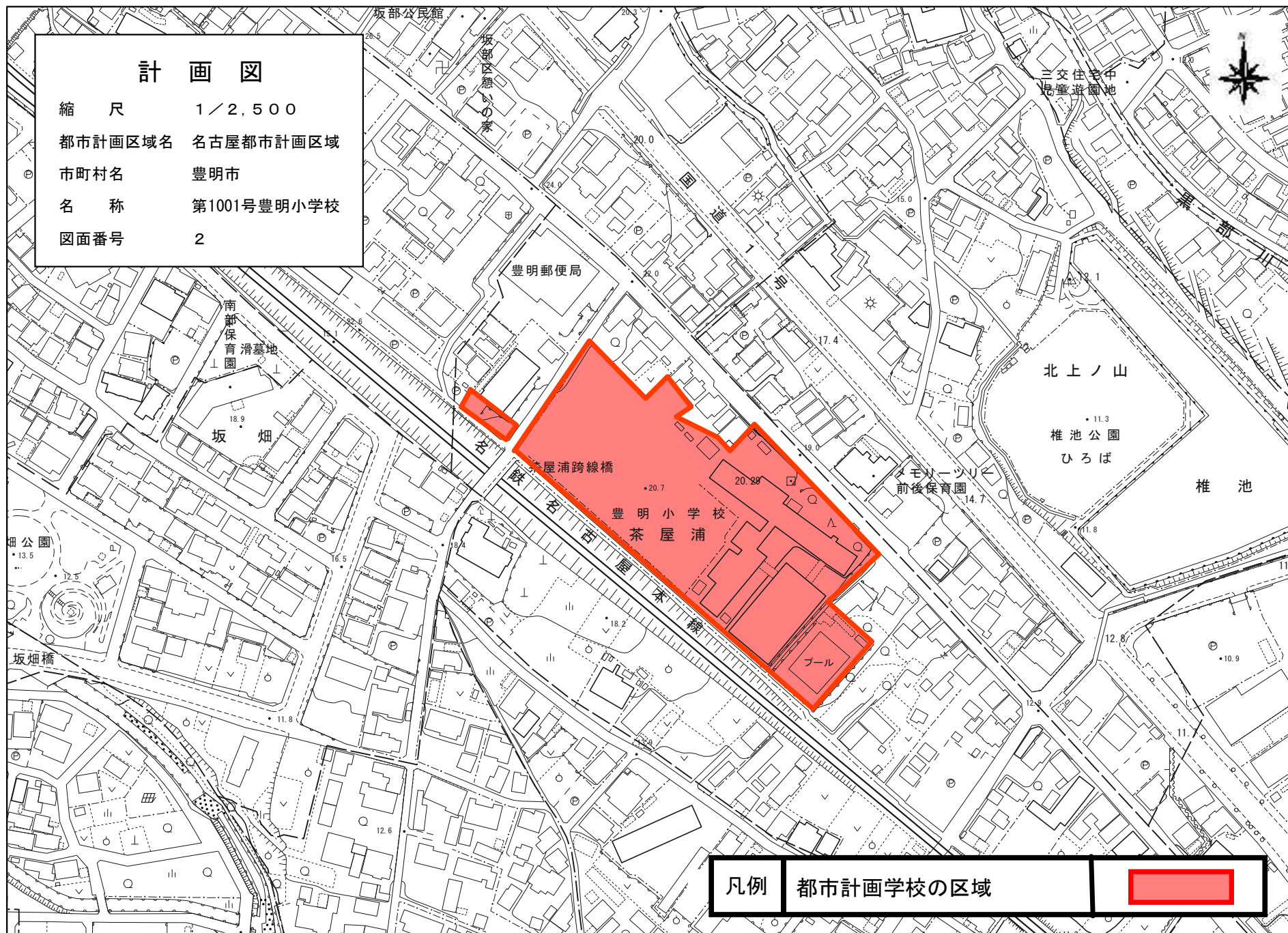
縮 尺 1/2,500

都市計画区域名 名古屋都市計画区域

市町村名 豊明市

名 称 第1001号豊明小学校

図面番号 2



凡例 都市計画学校の区域



1/2,500

0m 50m 100m 150m 200m

計 画 図

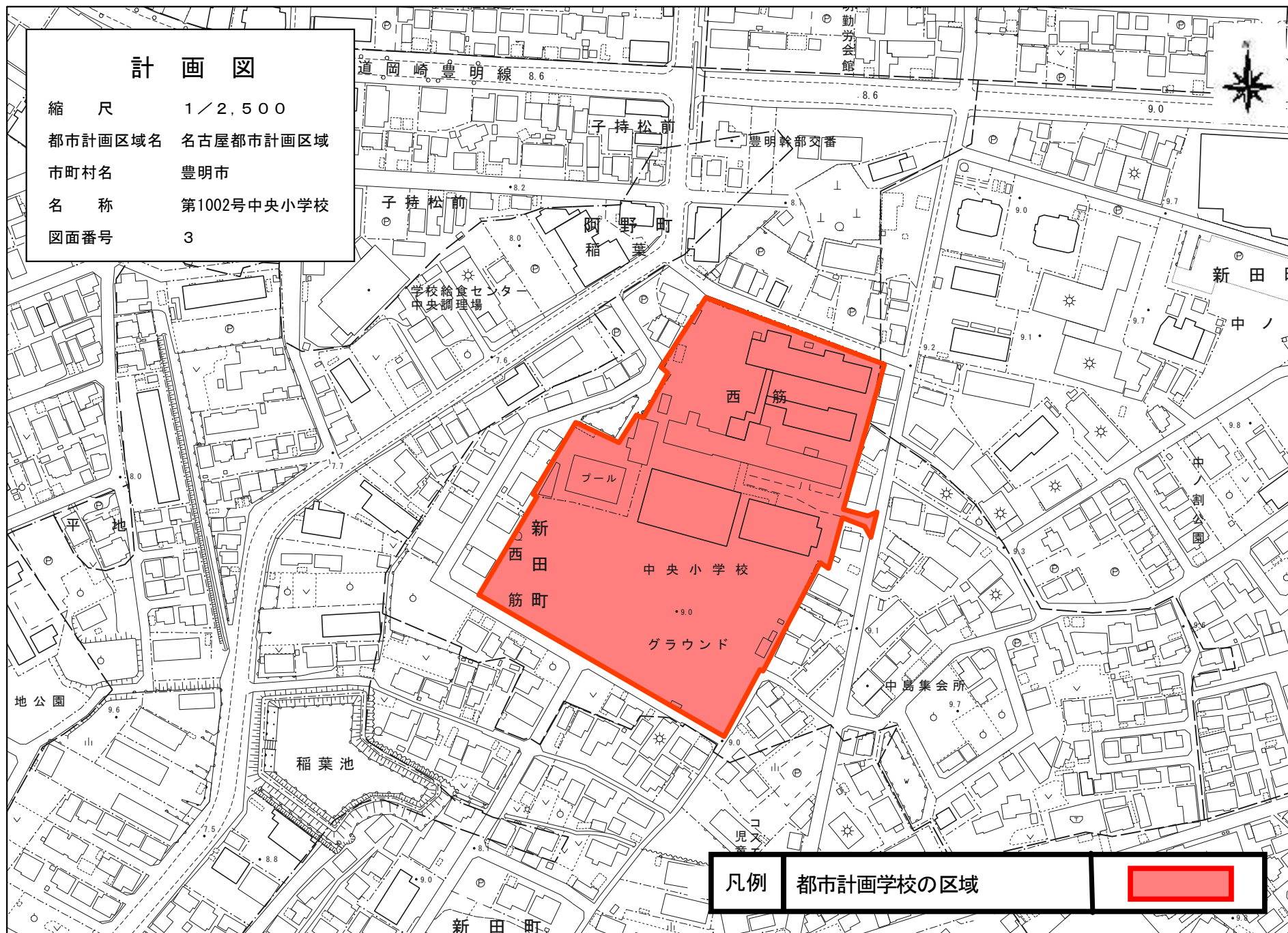
縮尺 1/2,500

都市計画区域名 名古屋都市計画区域

市町村名 豊明市

名 称 第1002号中央小学校


図面番号 3



凡例 都市計画学校の区域

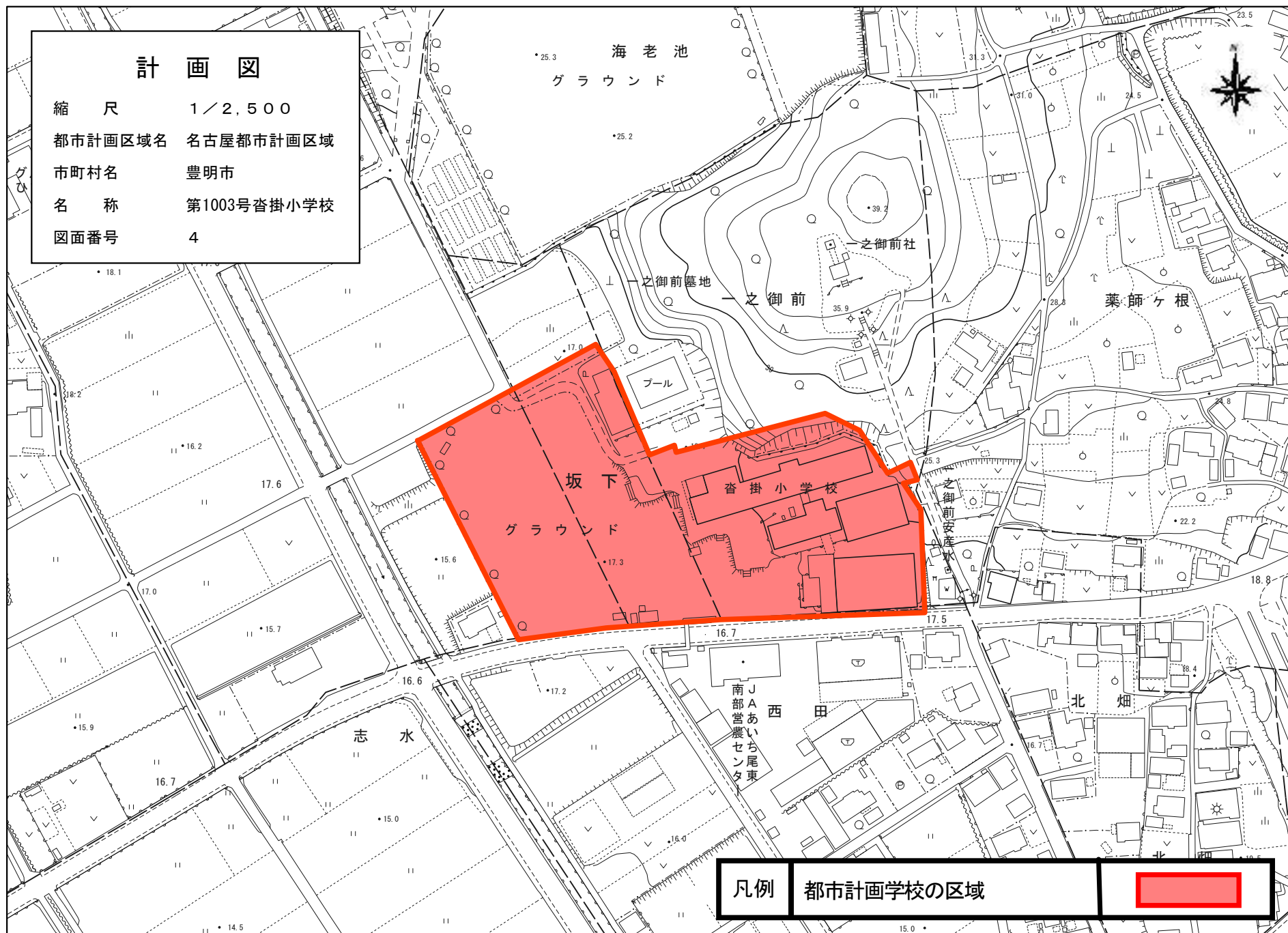


1/2,500



計 画 図

縮 尺 1 / 2,500
都市計画区域名 名古屋都市計画区域
市町村名 豊明市
名 称 第1003号沓掛小学校
図面番号 4



凡例 都市計画学校の区域



1/2,500

0m 50m 100m 150m 200m

計 画 図


縮 尺 1/2,500
都市計画区域名 名古屋都市計画区域
市町村名 豊明市
名 称 第1004号栄小学校
図面番号 5



凡例 都市計画学校の区域

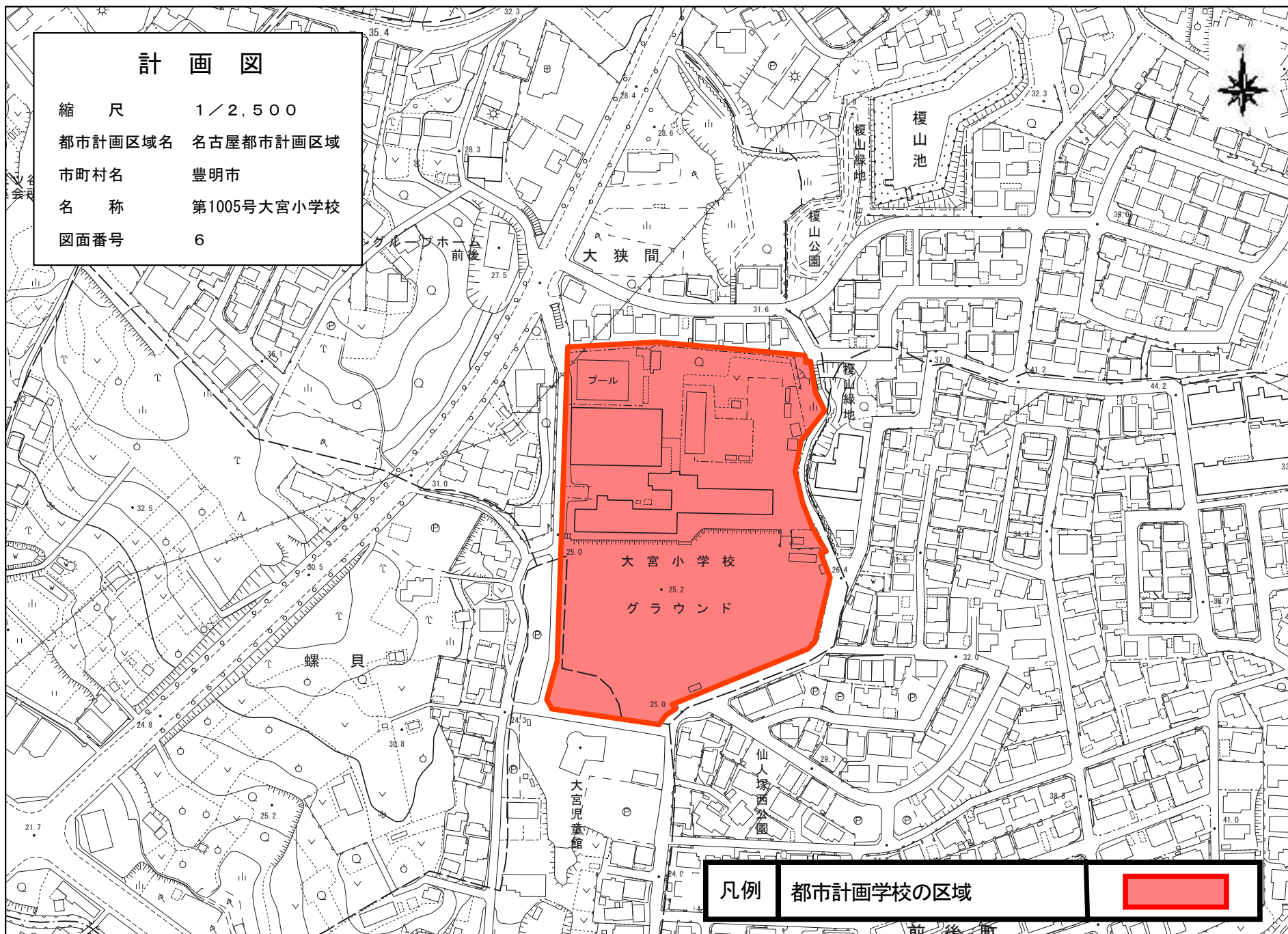


1/2,500



計 画 図

縮 尺 1 / 2,500
都市計画区域名 名古屋都市計画区域
市町村名 豊明市
名 称 第1005号大宮小学校
図面番号 6



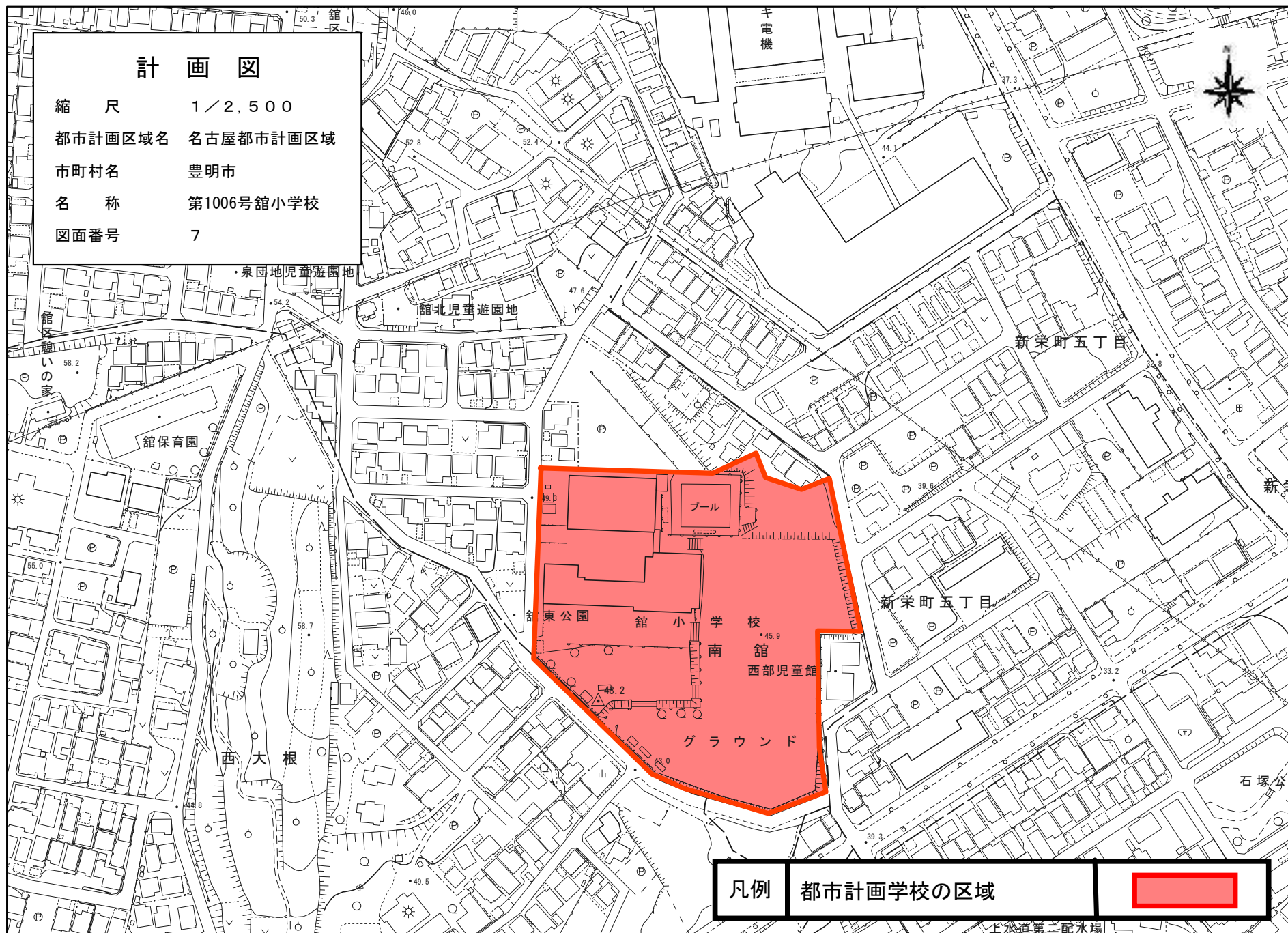
凡例


都市計画学校の区域



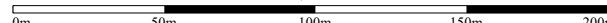
計 画 図

縮 尺 1 / 2,500
都市計画区域名 名古屋都市計画区域
市町村名 豊明市
名 称 第1006号館小学校
図面番号 7



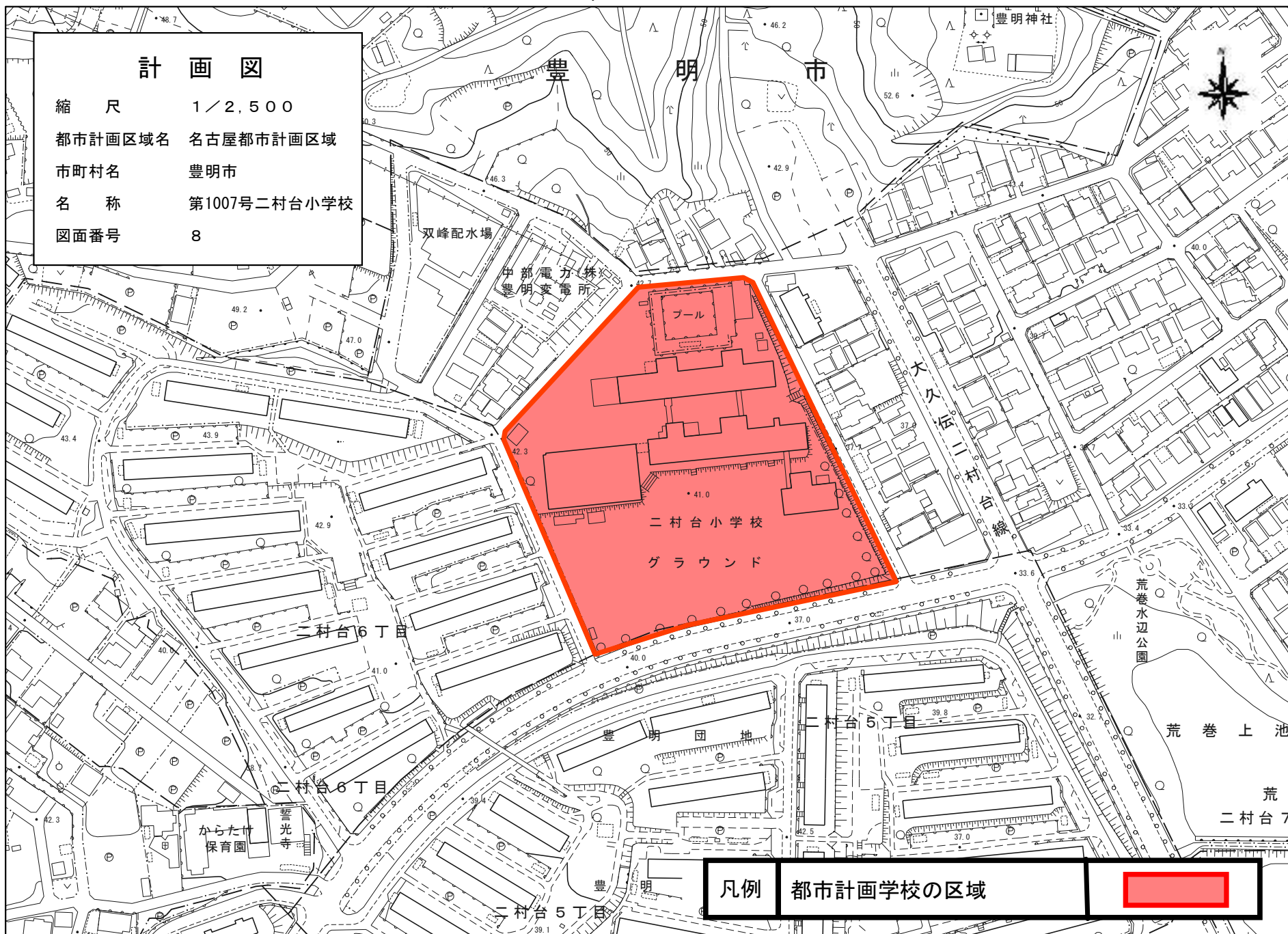
凡例	都市計画学校の区域	
----	-----------	---

1/2,500



計 画 図

縮 尺 1 / 2,500
都市計画区域名 名古屋都市計画区域
市町村名 豊明市
名 称 第1007号二村台小学校
図面番号 8



1/2,500

0m 50m 100m 150m 200m

計 画 図

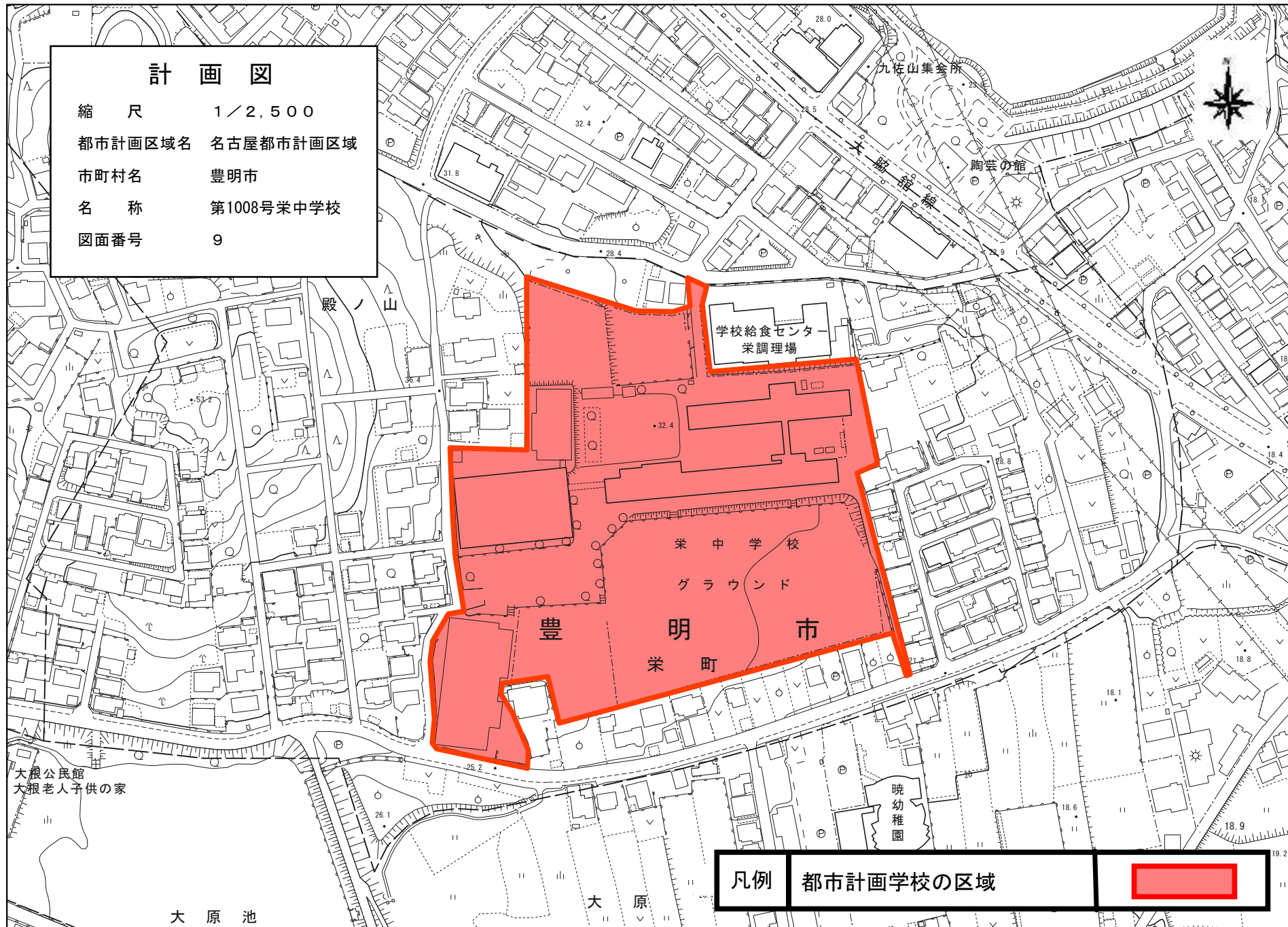
縮 尺 1 / 2,500


都市計画区域名 名古屋都市計画区域

市町村名 豊明市

名 称 第1008号栄中学校

図面番号 9



凡例	都市計画学校の区域	
----	-----------	---

1/2,500

0m 50m 100m 150m 200m

計 画 図

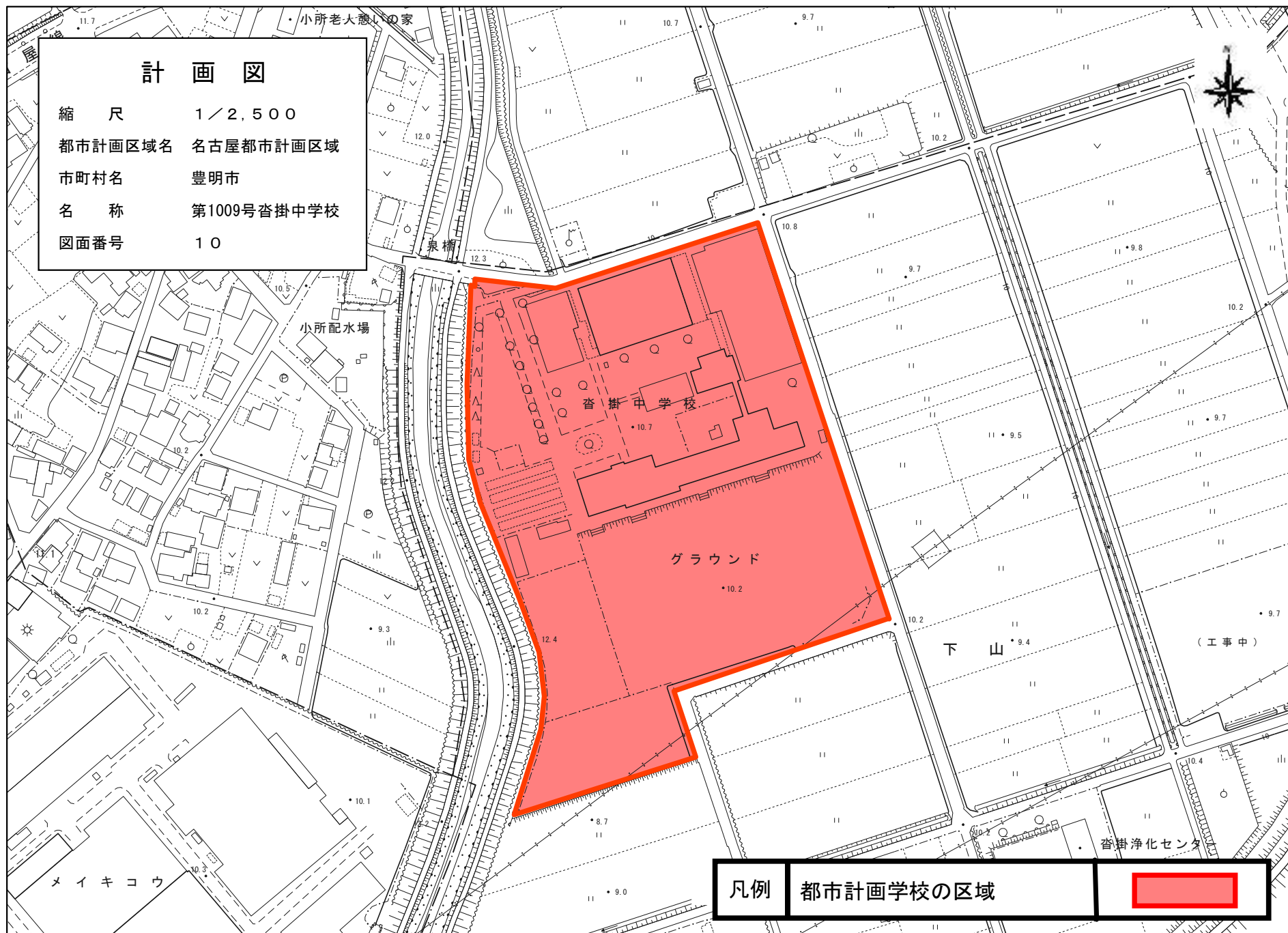
縮 尺 1 / 2,500

都市計画区域名 名古屋都市計画区域

市町村名 豊明市

名 称 第1009号沓掛中学校

図面番号 10



凡例

都市計画学校の区域



1/2,500

0m 50m 100m 150m 200m