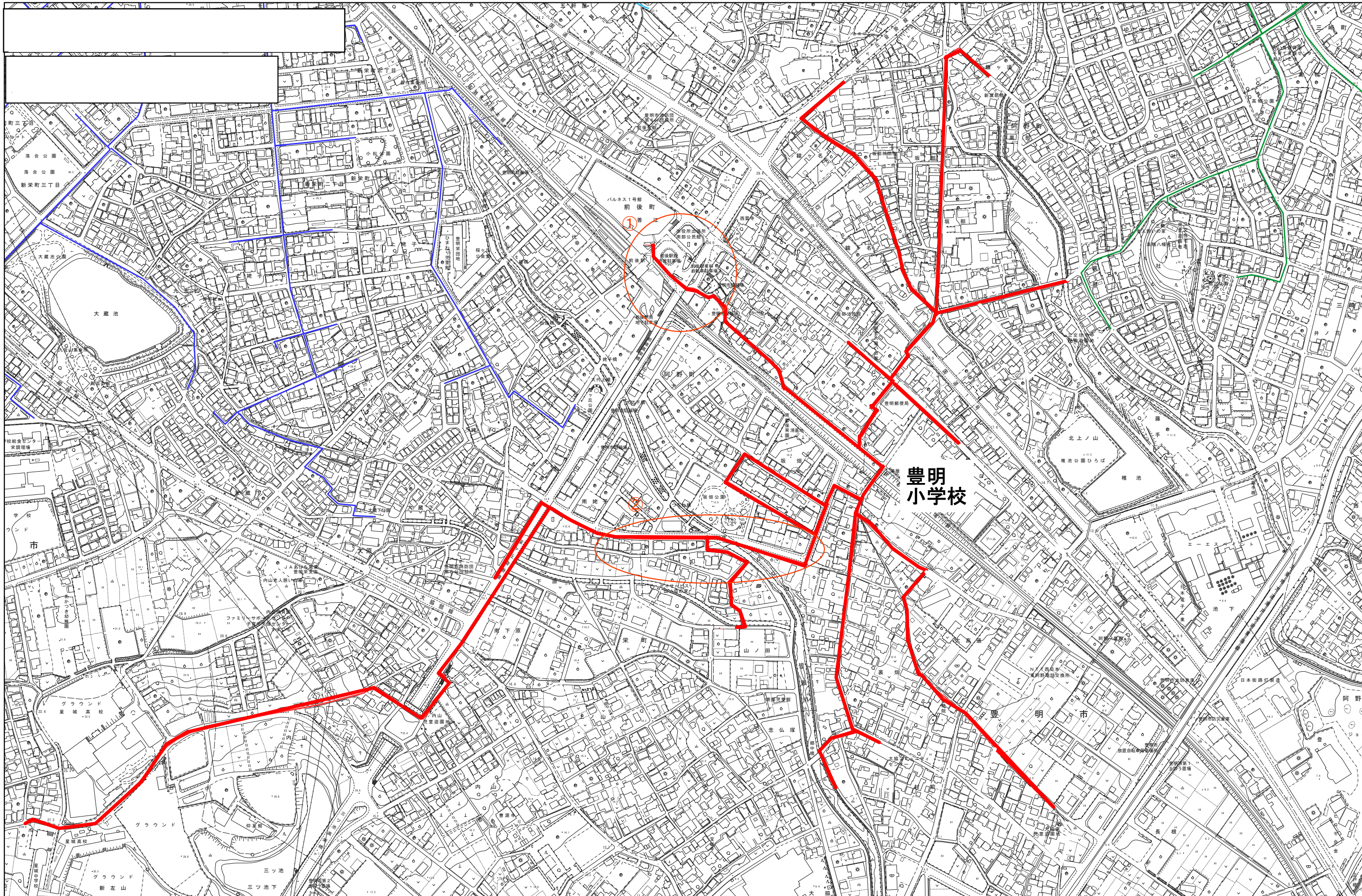
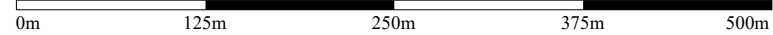


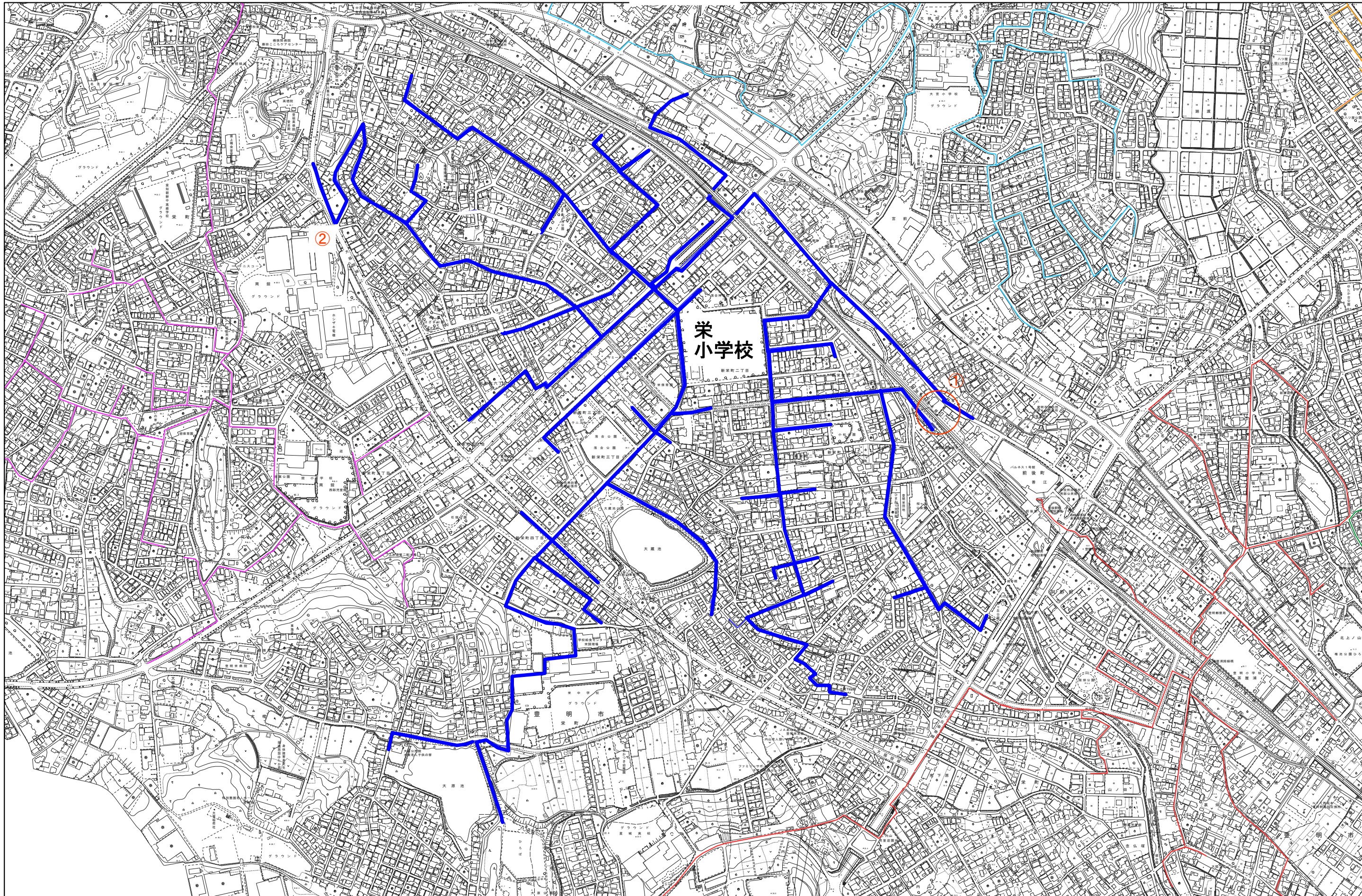
令和7年度 通学路危険箇所一覧

①危険箇所取りまとめ					②合同点検		③対策								
市通番号	学校通し番号	通学路の危険・要注意箇所	通学路の状況・危険の内容	改善後の状態	見守りボランティアの有無	合同点検	対策の検討	検討結果	対策予定時期	学校による対策			道路管理者による対策	防災防犯対策課による対策	警察による対策
										通学路変更	ボランティア等による立ち番等	その他			
1	豊明小学校	1 前後駅ロータリーから階段を降り、駐輪場に至る道	薄暗く、柱のため見通しも悪い。	照明をつける	○	7月4日	令和6年度にLED照明に更新済み。	必要に応じて照明を常時点灯とする。	—				○		
2	豊明小学校	2 坂畑公園あたりの道路	横断歩道が少ないので、横断歩道ではない場所で渡ってしまう。	横断歩道をつける	○	7月4日	現状横断歩道があり、周辺環境等含めて横断歩道を増やすことは難しい。	学校で改めて横断歩道以外をわたらないように指導。	—			○			
3	栄小学校	1 前後郵便局近くの人1人通れるほどの高架下のトンネル	雨量が多い時、冠水して通れなくなる	通学路を変更する		7月4日	通学下校時に通らないようにする。	通学路を変更する。	—	○					
4	栄小学校	2 新栄郵便局北側横断歩道付近	横断歩道付近の車両からの歩行者の視認性が悪く危険。	街路樹等の視認性を阻害するものが無い		7月4日	街路樹の撤去及び防護柵設置の検討	街路樹の撤去及び防護柵設置	R9年度内				○		
5	大宮小学校	1 南門周辺	小学校の南門を使って児童の登下校をさせる際、児童や自動車運転者への安全意識喚起のため「横断指導線」の設置をお願いしたい。	「横断指導線」の設置		7月4日	道路がカーブする入口なので「横断指導線」の設置は難しい。	グリーンベルトを設置することも検討する。	—				○		
6	三崎小学校	1 ゆたか台21番地標示板前	トラックの通行量が多い			7月4日	周囲で工事を行っているため、工事がある際は気を付けて登下校する。	工事の連絡等があった際は、学校で改めて注意して歩行するように指導	—				○		
7	二村台小学校	1 団地内どんぐり広場付近の歩道	トラテープが貼られている各排水溝付近のブロックが崩れていたり、グレーチングが落ちていたりしている。トラテープも取れかけている。	現状、児童の足が入ってケガをってしまう可能性があるため、隙間のない状態及びトラテープを張り直していただきたい。		7月4日	団地内どんぐり広場付近の歩道では危険内容の状況は確認できなかった。団地内であればURに連絡する。	—							
8	二村台小学校	2 二村台小学校南側交差点付近	横断歩道付近の車両からの歩行者の視認性が悪く危険。	街路樹等の視認性を阻害するものが無い		7月4日	街路樹の撤去及び防護柵設置の検討	街路樹の撤去及び防護柵設置	R8年度内				○		
9	二村台小学校	3 二村台交差点付近	横断歩道付近の車両からの歩行者の視認性が悪く危険。	街路樹等の視認性を阻害するものが無い		7月4日	街路樹の撤去及び防護柵設置の検討	街路樹の撤去及び防護柵設置	R9年度内				○		
10	二村台小学校	4 中京競馬場北側横断歩道付近	横断歩道付近の車両からの歩行者の視認性が悪く危険。	街路樹等の視認性を阻害するものが無い		7月4日	街路樹の撤去及び防護柵設置の検討	街路樹の撤去及び防護柵設置	R9年度内				○		

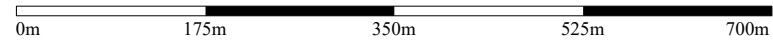


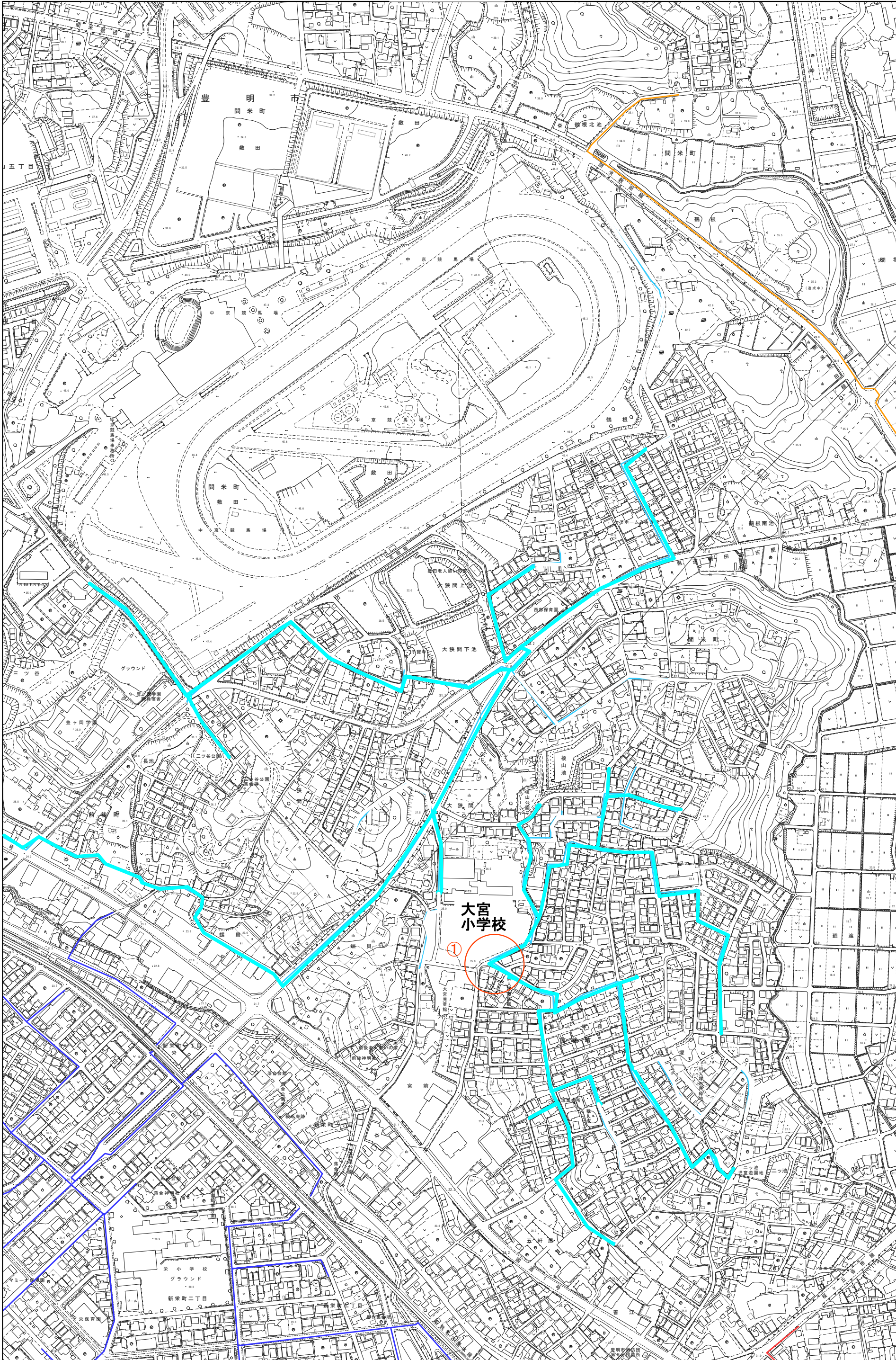
1/5,000





1/17,000

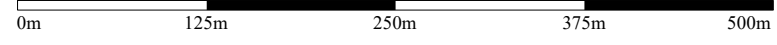


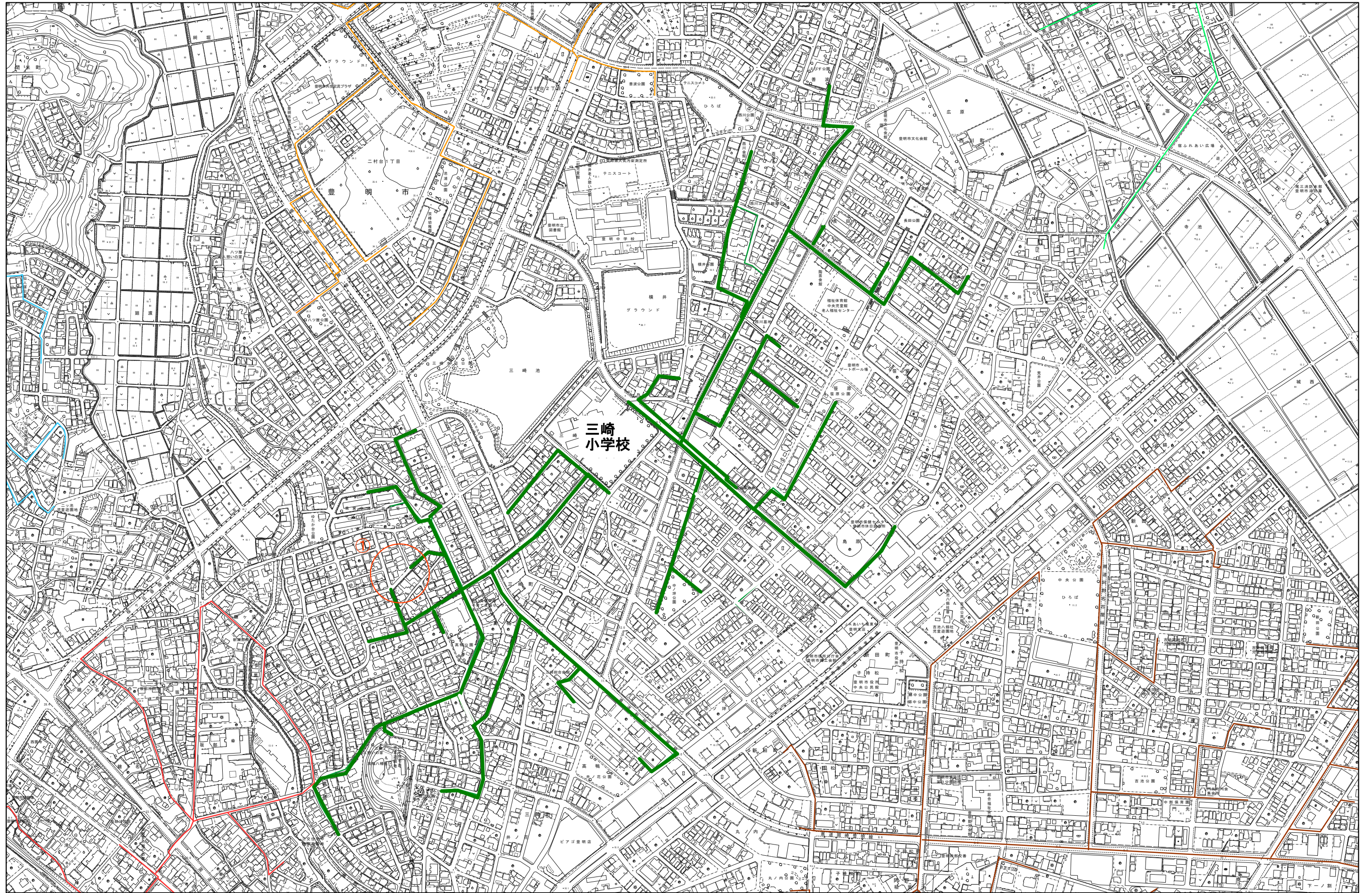


大宮
小学校

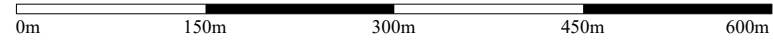
①

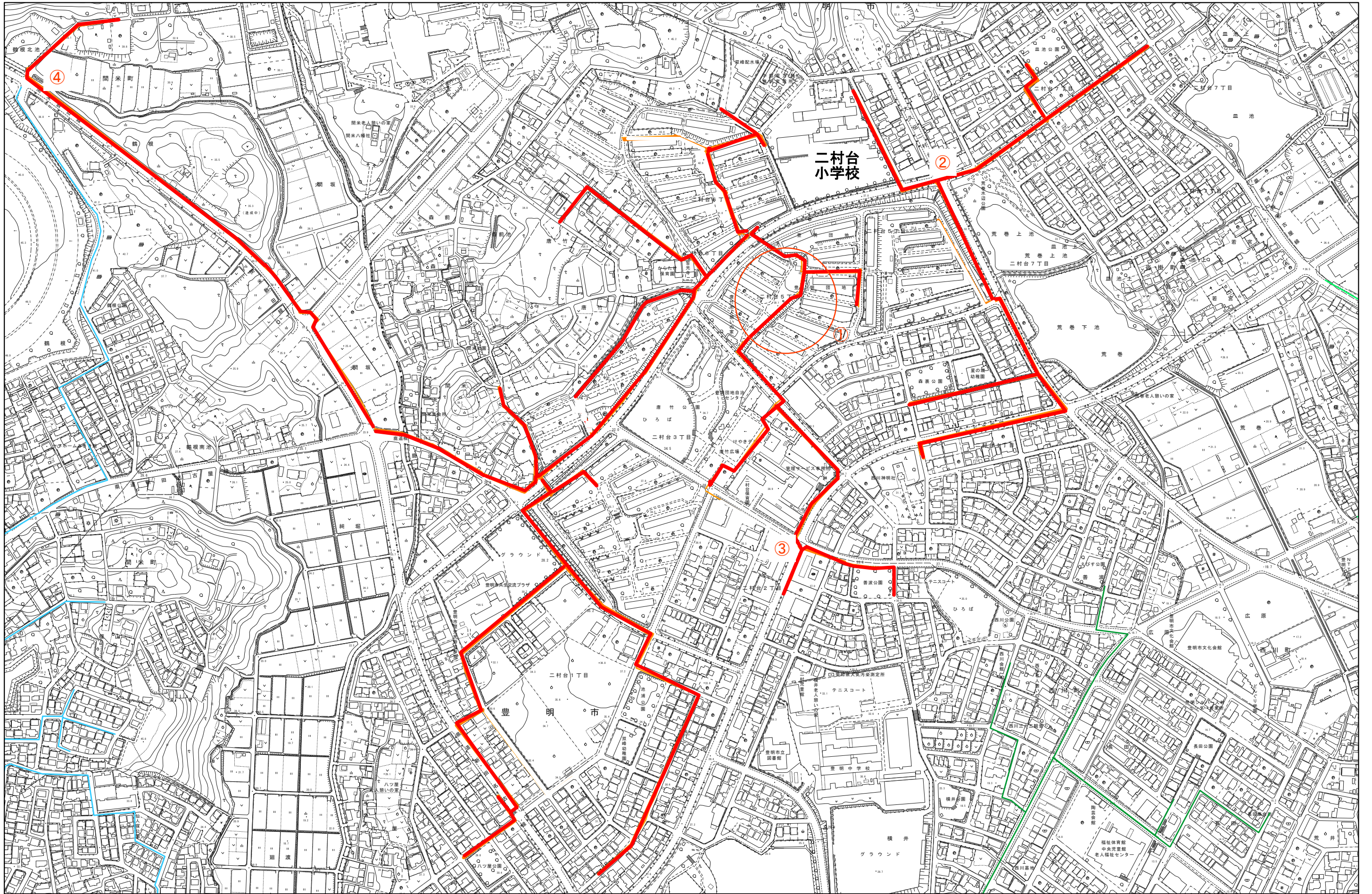
1/5,000





1/6,000





1/5,000

