

第1章 アンケート調査の概要

1.1 豊明市民を対象とした公共施設に関する意識調査

豊明市民の方を対象として、既存の公共施設に対する意識や公共サービスにおける需要を明らかにすることを目的としてアンケート調査を行った。

1.1.1 調査対象概要

調査対象は、愛知県豊明市民とし、無作為に抽出した。図1.1に豊明市全体図を示す。9つの小学校区によって構成されているが、今回学区の特性やまちづくりを共有出来る単位の地区として、双峰・大宮・唐竹・三崎小学校区を統一、館・栄小学校区を統一し、計5つの地区に分けて分析をする。

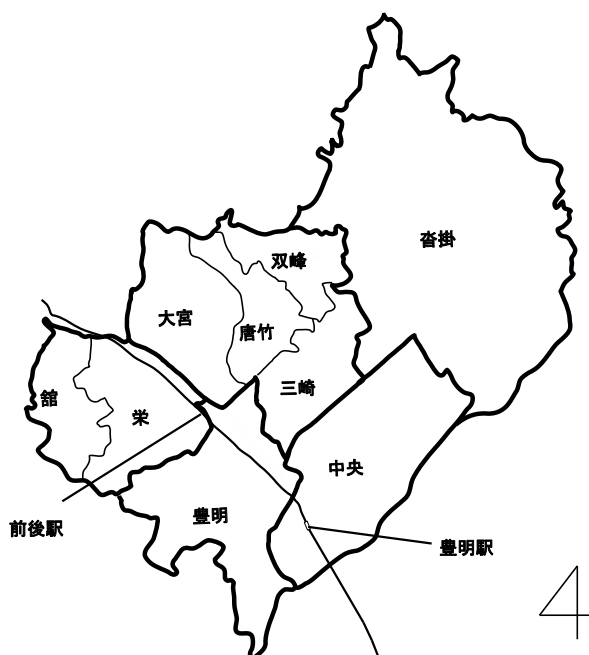


図 1.1 豊明市全体図

表 1.1 小学校区の基本情報

小学校区	豊明	中央	杓掛	双峰	大宮	唐竹	三崎	館	栄
年少人口	831	2,042	1,202	644	739	539	1,167	776	1,578
生産年齢人口	3,834	9,023	4,868	3,401	3,380	2,599	5,032	3,455	7,500
老年人口	1,446	2,846	1,887	1,444	1,219	1,051	1,547	1,499	2,938
総人口	6,111	13,911	7,957	5,489	5,335	4,189	7,746	5,730	12,016
面積 (km ²)	307	3.30	8.90	0.97	1.82	1.01	1.31	1.05	1.77
世帯数	2,668	5,839	2,902	2,665	2,164	1,875	3,208	2,488	5,189
施設数	8	12	17	3	5	4	16	4	8

次に、小学校区ごとの基本情報を表 1.1 に示す。ただし、年少人口とは 0～14 歳、生産年齢人口とは 15～64 歳、老年人口とは 65 歳以上のことをさす。

総人口は、中央小学校地区の 13,911 人が最も多く、次に栄小学校地区の 12,016 人が多い。2 つの地区の合計は、市全体の 40% を占める。また、最も唐竹小学校地区の人口が少ない。双峰小学校地区は、26.3% が老年人口であり最も高齢化が進んでいる。施設数は面積の大きい沓掛小学校地区が最も多く、次に市役所などが位置する三崎小学校地区が多い。

次に、豊明市の所有する公共施設の基本情報を表 1.2 に示す。

表 1.2 豊明市の所有公共施設の分類と基本情報

大分類	中分類	施設数	棟数	延床面積(m ²)	構成比率 (%)
市民文化系施設	集会施設	3	3	2,328	1.4
	文化施設	1	2	5,222	3.1
社会教育系施設	図書館	2	1	3,120	1.9
	博物館等	2	2	505	0.3
スポーツ・レクリエーション系施設	スポーツ施設	3	3	6,720	4.0
	野外センター	1	2	521	0.3
産業系施設	産業系施設	2	2	1,923	1.2
学校教育系施設	学校	12	103	97,782	58.8
子育て支援系施設	幼稚園・保育園・こども園	10	10	10,642	6.4
	幼児・児童施設	11	8	3,621	2.2
保健・福祉施設	高齢福祉施設	28	27	3,725	2.2
	保健施設	1	1	1,745	1.0
	その他社会福祉施設	1	1	1,772	1.1
行政系施設	庁舎等	2	6	11,468	6.9
その他	その他	24	25	16,860	7.8
合計		103	196	166,372	100.0

その他には、行政系施設(消防・その他)、医療施設、供給処理施設等が含まれる。

豊明市は 103 の施設を所有し、構成比率では学校教育施設の学校が 58.8% で最も多く半数以上を占める。その次に、行政系施設の庁舎等、子育て支援施設の保育園の順に多い。一方で、社会教育施設の博物館等が最も構成比率が少ない。

次に、公共施設の分布を図 1.2 に示す。

ただし、■は市民文化施設、◎は社会教育系施設、▲は行政系施設、○は学校教育系施設、◇はスポーツ・レクリエーション系施設、●は産業系施設、△は子育て教育系施設、▼は保健・福祉系施設を示す。

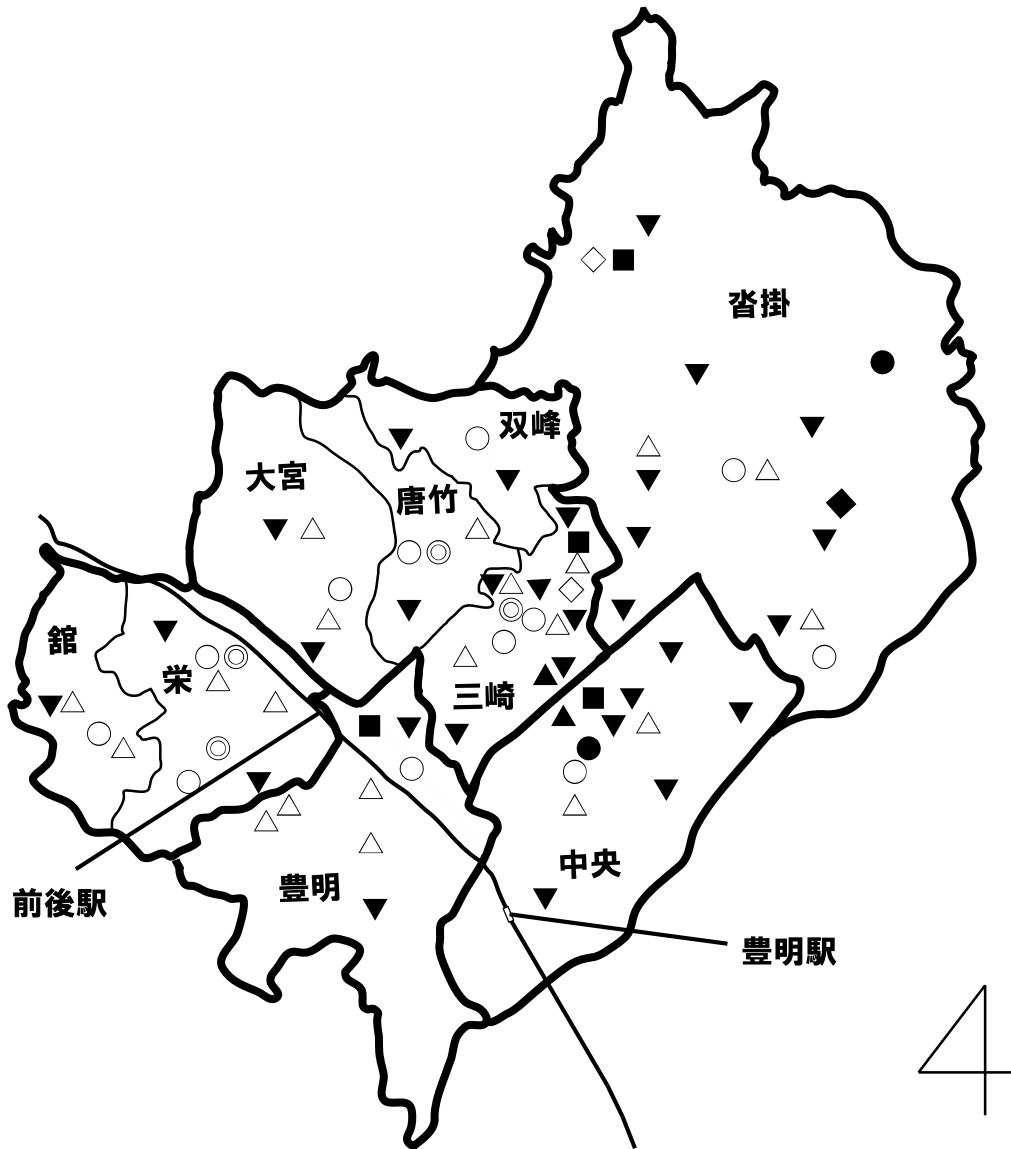


図 1.2 公共施設配置図

1.1.2 各学区の特徴

次に、5つの地区の基本情報とその地区にある施設、施設の配置図や地区の様子の写真を示す。

(1) 豊明地区

表 1.3 豊明地区 基本情報

年少人口	生産年齢人口	老年人口	総人口	世帯数	面積(km ²)	施設数
831	3,834	1,446	6,111	2,668	3.07	8

① 所有施設

表 1.4 豊明地区 所有施設

施設名	大分類	残存年数	延床面積(m ²)
①南部公民館	市民文化系施設	34	856
② 坂部憩いの家	保健・福祉施設	33	94
③大脇憩いの家	保健・福祉施設	34	93
④豊明小学校	学校教育系施設	10	5,306
⑤-1 内山保育園	子育て支援系施設	19	855
⑥南部保育園	子育て支援系施設	23	897
⑤-2 子育て支援センター	子育て支援系施設	19	183
⑦南部児童館	子育て支援系施設	28	197

③ 施設配置

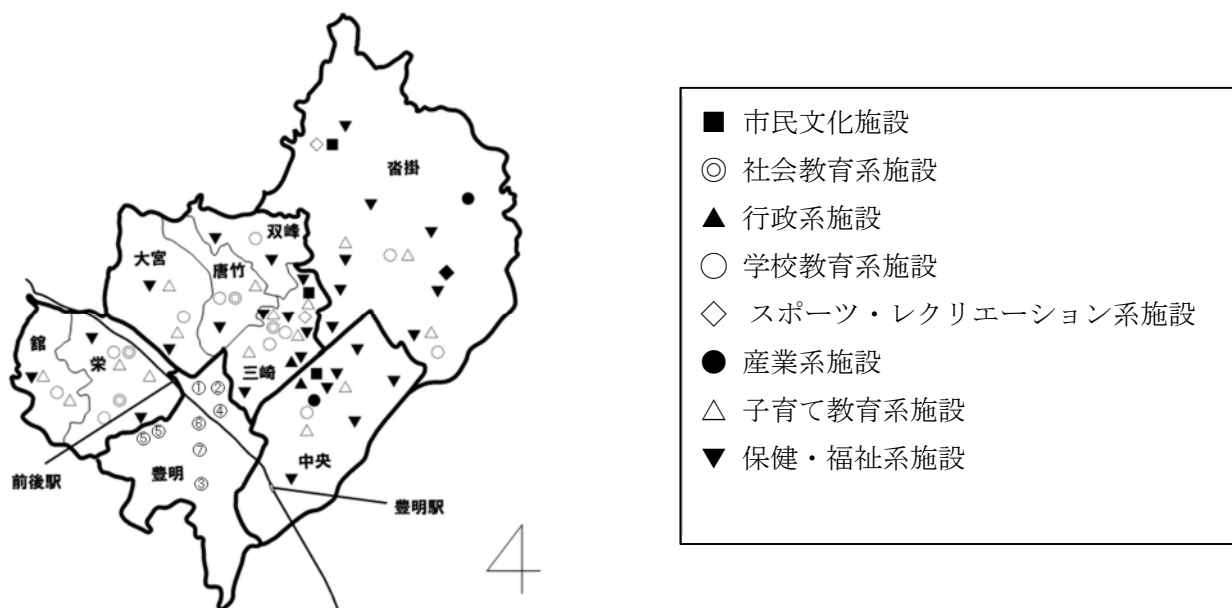


図 1.3 豊明地区 施設配置図

④ 地区・施設写真




写真 1.1 南部公民館

(2) 中央地区

表 1.5 中央 基本情報

年少人口	生産年齢人口	老年人口	総人口	世帯数	面積(k m ²)	施設数
2,042	9,023	2,846	13,911	5,839	3,30	12

① 所有施設

表 1.6 中央 所有施設

施設名	大分類	残存年数	延床面積(m ²)
①-1 市役所	市民文化系施設	18	10,802
① -2 中央公民館	市民文化系施設	25	932
② 総合福祉会館	保健・福祉施設	35	1,772
③ 阿野憩いの家	保健・福祉施設	24	93
④ 中島憩いの家	保健・福祉施設	25	93
⑤ 吉池団地憩いの家	保健・福祉施設	26	93
⑥ 大久伝憩いの家	保健・福祉施設	28	93
⑦ 錦憩いの家	保健・福祉施設	31	93
⑧ 中央小学校	学校教育系施設	10	7,517
⑨ 中部保育園	子育て支援系施設	19	1,315
⑩ コスモス児童館	子育て支援系施設	45	556
⑪ 勤労会館	産業系施設	36	1,173

② 施設配置

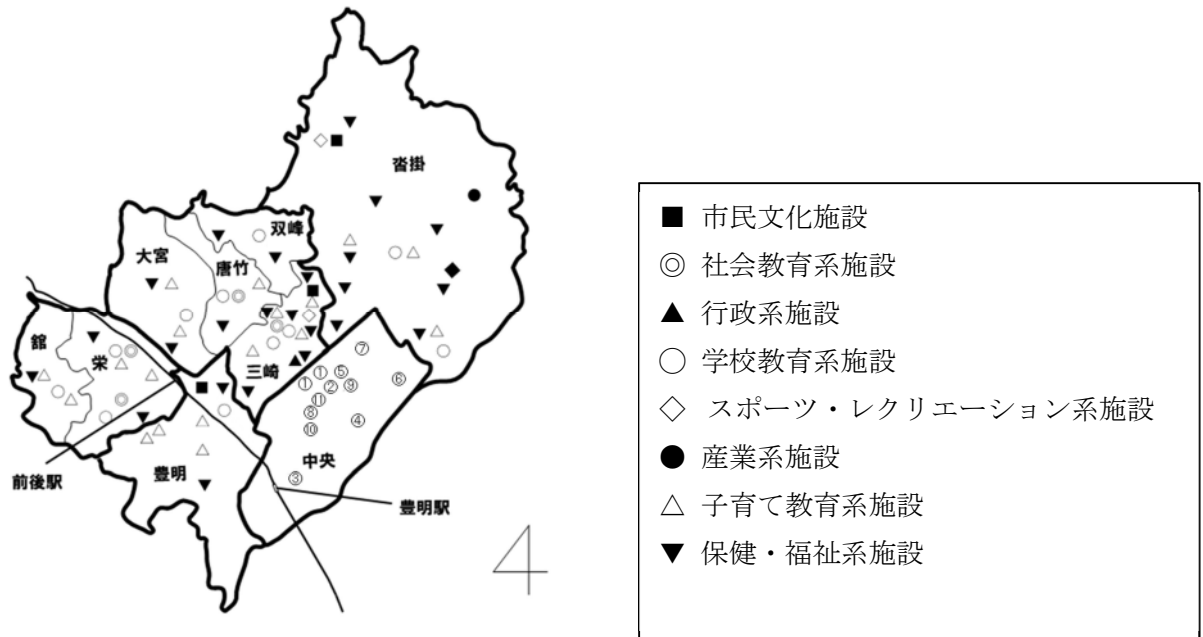


図 1.4 中央地区 施設配置図

③ 地区・施設写真



写真 1.2 豊明市役所



写真 1.3 総合福祉会館



写真 1.4 豊明勤労会館



写真 1.5 地区内の様子

(3) 沓掛地区

表 1.7 沓掛地区 基本情報

年少人口	生産年齢人口	老年人口	総人口	世帯数	面積(k m ²)	施設数
1,202	4,868	1,887	7,957	2,902	8,90	17

① 所有施設

表 1.8 沓掛地区 所有施設

施設名	大分類	残存年数	延床面積(m ²)
① 勅使会館	市民文化系施設	18	540
② 勅使弓道場	スポーツ施設	47	218
③ 上高根憩いの家	保健・福祉施設	22	93
④ 徳田憩いの家	保健・福祉施設	23	93
⑤ 本郷憩いの家	保健・福祉施設	23	93
⑥ 小所憩いの家	保健・福祉施設	24	93
⑦ 宿憩いの家	保健・福祉施設	25	93
⑧ 下高根憩いの家	保健・福祉施設	30	93
⑨ 荒井憩いの家	保健・福祉施設	36	93
⑩ 勅使憩いの家	保健・福祉施設	37	93
⑪-1 沓掛小学校	学校教育系施設	7	7,480
⑫ 沓掛中学校	学校教育系施設	27	11,407
⑬ 沓掛保育園	子育て支援系施設	0	1,135
⑭ 東部保育園	子育て支援系施設	21	923
⑮ 北部児童館	子育て支援系施設	30	209
⑫ -2 北部児童館分室	子育て支援系施設	54	304
⑯ 農村環境改良センター	産業系施設	23	750

② 施設配置

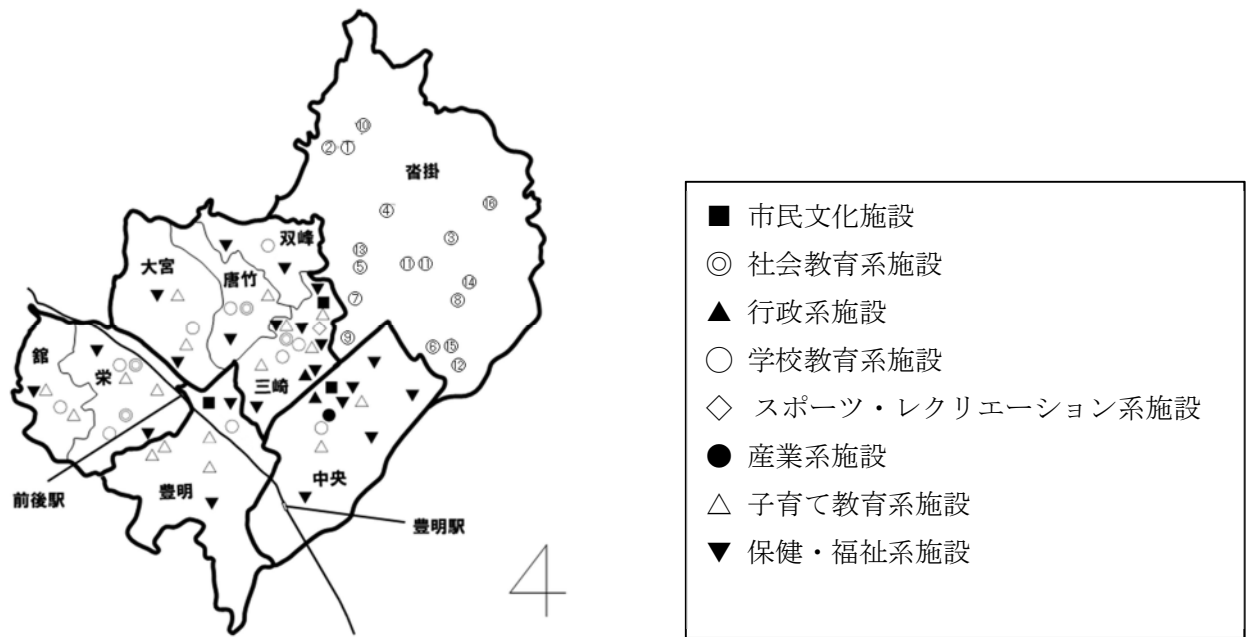


図 1.5 沓掛地区 施設配置図

③ 地区・施設写真



写真 1.6 勅使弓道場



写真 1.7 地区内の様子



写真 1.8 地区内の様子



写真 1.9 地区内の様子

(4) 双峰・大宮・唐竹・三崎地区

表 1.8 双峰・大宮・唐竹・三崎地区 基本情報

年少人口	生産年齢人口	老年人口	総人口	世帯数	面積(k m ²)	施設数
3,089	14,412	5,261	22,759	9,912	5.11	28

① 所有施設

表 1.9 双峰・大宮・唐竹・三崎地区 所有施設

	施設名	大分類	残存年数	延床面積(m ²)
双峰	①間米憩いの家	保健・福祉施設	32	93
	②唐竹憩いの家	保健・福祉施設	21	93
	③双峰小学校	学校教育系施設	17	7,753
大宮	④敷田憩いの家	保健・福祉施設	21	93
	⑤前後憩いの家	保健・福祉施設	29	93
	⑥大宮小学校	学校教育系施設	21	4,590
	⑦西部保育園	子育て支援系施設	25	906
	⑧大宮児童館	子育て支援系施設	47	270
唐竹	⑨歴史民族資料館	社会教育系施設	21	262
	⑩八ツ屋憩いの家	保健・福祉施設	38	93
	⑪唐竹小学校	学校教育系施設	21	6,485
	⑫二村台保育園	子育て支援系施設	18	1,224
三崎	⑬市役所分館	行政系施設	28	665
	⑭文化会館	市民文化系施設	39	5,222
	⑮図書館	社会教育施設	25	2,923
	⑯-1 福祉体育館	保健・福祉施設	23	6,259
	⑯-2 老人福祉センター	保健・福祉施設	23	1,213
	⑰保健センター	保健・福祉施設	31	1,745
	⑱荒巻憩いの家	保健・福祉施設	39	93
	⑲西川憩いの家	保健・福祉施設	22	93
	⑳三崎憩いの家	保健・福祉施設	23	93
	㉑横井憩いの家	保健・福祉施設	39	93
	㉒三崎小学校	学校教育系施設	23	6,489
	㉓豊明中学校	学校教育系施設	10	14,828
	㉔青い鳥保育園	子育て支援系施設	17	1,253
	㉕-3 中央児童館	子育て支援系施設	23	333
	㉖どんぐり学園	子育て支援系施設	22	272
㉗二村児童館	子育て支援系施設	26	228	

② 施設配置



■ 市民文化施設	◎ 社会教育系施設
▲ 行政系施設	○ 学校教育系施設
◇ スポーツ・レクリエーション系施設	◇ ● 産業系施設
◇ ● 産業系施設	△ 子育て教育系施設
▼ 保健・福祉系施設	

図 1.6 双峰・大宮・唐竹・三崎地区 施設配置図

③ 地区・施設写真



写真 1.10 総合体育館・老人福祉センター・中央児童館



写真 1.11 文化会館



写真 1.12 大宮小学校



写真 1.13 地区内の様子



写真 1.14 地区内の様子

(5) 館・栄 地区

表 1.10 館・栄 基本情報

年少人口	生産年齢人口	老年人口	総人口	世帯数	面積(k m ²)	施設数
2,354	10,955	4,437	17,746	7,677	2.82	12

① 所有施設

表 1.11 館・栄 所有施設

	施設名	大分類	残存年数	延床面積(m ²)
館	①館憩いの家	保健・福祉施設	21	93
	②館小学校	学校教育系施設	25	5,268
	③館保育園	子育て支援系施設	18	1,050
	④西部児童館	子育て支援系施設	32	319
栄	⑤図書館栄分室	市民文化系施設	17	197
	⑥大蔵池陶芸館	保健・福祉施設	41	243
	⑦桶狭間憩いの家	保健・福祉施設	24	93
	⑧内山憩いの家	学校教育系施設	31	93
	⑨栄小学校	学校教育系施設	16	8,903
	⑩栄中学校	学校教育系施設	21	11,396
	⑪栄保育園	子育て支援系施設	21	1,084
	⑫ひまわり児童館	子育て支援系施設	41	750

② 施設配置

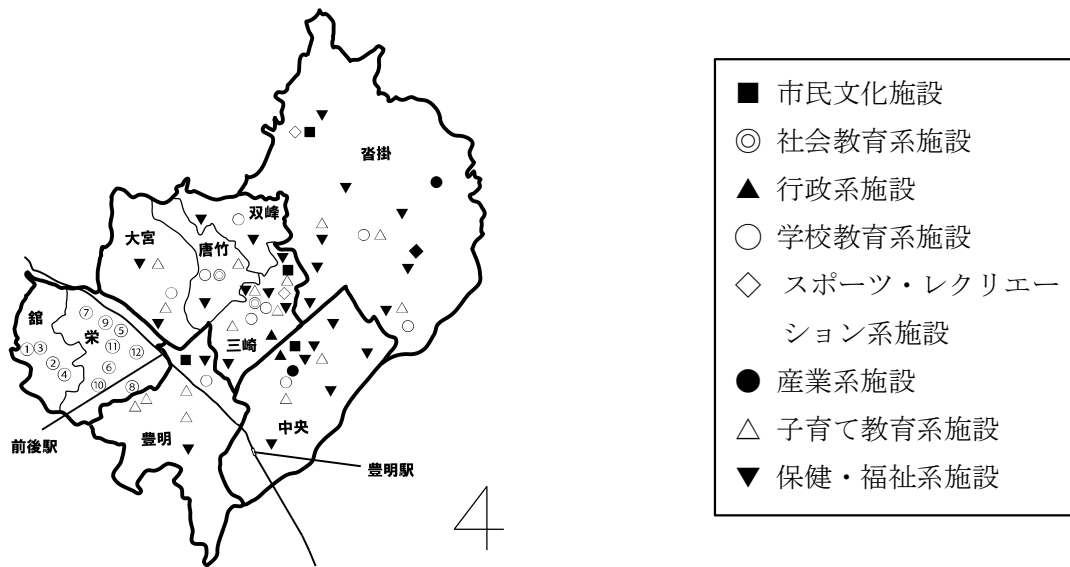


図 1.7 館・栄 施設配置図

③ 地区・施設写真



写真 1.15 図書館栄分室



写真 1.16 地区内の様子



写真 1.17 地区内の様子



写真 1.18 地区内の様子

1.1.3 豊明市民を対象としたアンケート調査の概要

(1) 本研究で実施したアンケート調査の作成手順

公共施設の利用実態等を把握するため、アンケート調査を実施した。アンケートは、紙面によるものとし、写真 1.19、写真 1.20 に示すような封筒に梱包した。



写真 1.19 封筒の見本



写真 1.20 アンケートの梱包の様子

(2) アンケートの配布方法

アンケートの配布先は、図 1.8 に示すように、豊明市を 500m 角のグリッドにわけ、各グリッドに均等になるように配布した。平成 28 年 8 月 2 日～5 日に、1000 部のアンケート用紙を各住戸のポストに配布し、返送締め切り日は 8 月 31 日とした。

表 1.12 に回収状況を示す。回収されたアンケート数は 477 部、回収率・有効回答率は 47.7%であった。

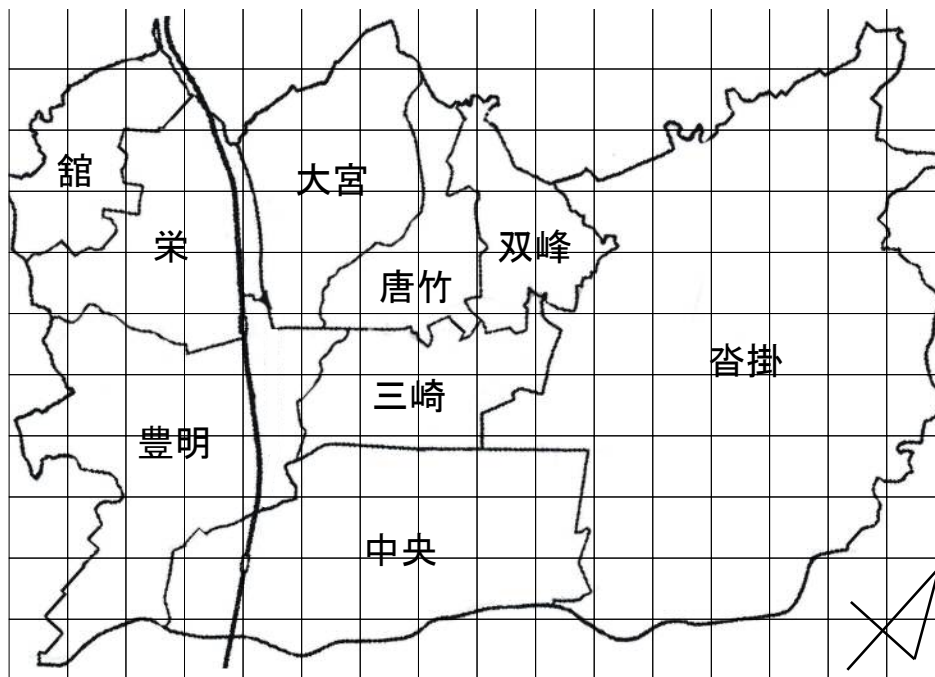


図 1.8 アンケート配布方法



写真 1.21 配布先選定の様子



写真 1.22 アンケート配布の様子

表 1.12 アンケート回収状況

	豊明	中央	沓掛	双峰	大宮	唐竹	三崎	館	栄
配布数 (部)	104	143	323	60	96	60	60	60	94
回収数 (部)	60	58	154	23	49	29	29	28	47
回収率 (%)	57.7	40.6	47.7	38.3	51.0	48.3	48.3	46.7	25.0

(3) アンケート調査の内容

アンケートは、3部構成である。表 1.13 にアンケートの質問項目を示す。また、巻末の付録に、実際のアンケート用紙を載せた。

『Ⅰ. あなた自身について』は、個人の基本情報についての質問である。年齢、性別、職業、健康状態等を聞き、アンケート回答者の属性を得ることを目的とした。

『Ⅱ. あなたのお住まいの地域について』は、地域のコミュニティの環境についての質問である。地域の公共サービスの充足度を主観的に評価することを目的として、『コミュニティの健康性評価ツール CASBEE コミュニティの健康チェックリスト』(<http://www.ibec.or.jp/CASBEE/>)を用いた。これは、「①自然環境 21点」、「②安全・衛生環境 18点」、「③交通・移動 15点」という3つの生活環境の快適・安全・安心と、「④地域活動 12点」、「⑤生活サービス施設の利用 16点」、「⑥生活サービス施設の整備 18点」、「⑦検診・予防施設 6点」、「⑧付き合い・合流 9点」という5つの普段の活動についての、合計36の項目(回答に応じて、1項目あたり0~4点が付与される)から構成されるチェックリストで、合計115点満点で地域における健康を評価する。また、回答者の日常生活における生活特性や地域の核となる公共施設の姿、関心のある公共サービスや豊明市の抱える公共施設の問題の認知度等を回答させた。

『Ⅲ. 公共施設の利用状況について』は、公共施設の利用状況についての質問である。豊明市公共施設のうち市民開放型の17施設を抽出し、利用の有無、利用しない理由、利用する目的等を回答させた。

表 1.13 アンケートの質問項目

目次	項目									
I. あなた自身について	問 1.年齢									
	問 2.性別									
	問 3.職業									
	問 4.学歴									
	問 5-1.居住地区									
	問 5-2.居住年数									
	問 6.世帯年収									
	問 7.同居者									
	問 8-1.日頃の健康状態									
	問 8-2.日頃のストレスの状態									
	問 8-3.ストレス発散方法									
II. あなたのお住まいの地域について	<table border="1"> <tr> <td data-bbox="663 846 786 949" rowspan="8">問 9～ 問 13</td> <td data-bbox="786 846 1385 898">① 自然環境</td> </tr> <tr> <td data-bbox="786 898 1385 949">② 安全・衛生</td> </tr> <tr> <td data-bbox="786 949 1385 1001">③ 交通・移動</td> </tr> <tr> <td data-bbox="786 1001 1385 1052">④ 地域活動</td> </tr> <tr> <td data-bbox="786 1052 1385 1104">⑤ 生活サービス施設の利用</td> </tr> <tr> <td data-bbox="786 1104 1385 1155">⑥ 生活サービス施設の整備</td> </tr> <tr> <td data-bbox="786 1155 1385 1207">⑦ 検診・予防施設</td> </tr> <tr> <td data-bbox="786 1207 1385 1234">⑧ 付き合い・交流</td> </tr> </table>	問 9～ 問 13	① 自然環境	② 安全・衛生	③ 交通・移動	④ 地域活動	⑤ 生活サービス施設の利用	⑥ 生活サービス施設の整備	⑦ 検診・予防施設	⑧ 付き合い・交流
	問 9～ 問 13		① 自然環境							
			② 安全・衛生							
			③ 交通・移動							
			④ 地域活動							
			⑤ 生活サービス施設の利用							
			⑥ 生活サービス施設の整備							
			⑦ 検診・予防施設							
		⑧ 付き合い・交流								
	問 14.よく立ち寄る施設、関わりの深い施設									
問 15.地域の核となる公共施設										
問 16.関心のある公共サービス										
問 17-1.公共施設問題の認知の有無										
問 17-2.公共施設問題の関心の有無										
問 17-3.公共施設問題を知った方法										
III. 公共施設の利用状況について	問 18.17 施設の利用状況									
	問 19.利用しない理由									
	問 20.利用する頻度									
	問 21.利用時間									
	問 22.利用目的									

1.2 公共施設利用者を対象としたアンケート調査

公共施設利用者を対象として、利用者の特徴、目的を把握することを目的として調査を行った。

1.2.1 対象公共施設概要

利用者開放型の公共施設 11 ヶ所を対象に選択した。施設の概要を表 1.14～表 1.24 にまとめた。

表 1.14 中央公民館の概要

施設名	中央公民館	施設写真
略称	中公	
建築年度	昭和 47 年	
敷地面積	11523 m ²	
延床面積	932 m ²	
建築構造	鉄筋コンクリート造	
階数	地階 4 階	
利用目的	実習室、視聴覚室、 会議室	
備考	豊明市市役所に併設	

表 1.15 南部公民館の概要

施設名	南部公民館	施設写真
略称	南公	
建築年度	昭和 63 年	
敷地面積	856 m ²	
延床面積	856 m ²	
建築構造	鉄筋コンクリート造	
階数	1 階分 (4 階に位置)	
利用目的	会議室、作法室、視聴覚 室、講義室	
備考	パルネス 2 号館に複合 (一般雑居ビル)	

表 1.16 文化会館の概要

施設名	文化会館	施設写真 
略称	文化	
建築年度	平成 5 年	
敷地面積	12325 m ²	
延床面積	5222 m ²	
建築構造	鉄筋コンクリート造	
階数	地階 4 階	
利用目的	ホール、ギャラリー、楽屋、練習室、会議室、茶室	
備考	なし	

表 1.17 豊明市図書館の概要

施設名	図書館	施設写真 
略称	図豊	
建築年度	昭和 55 年	
敷地面積	5359 m ²	
延床面積	2923 m ²	
建築構造	鉄筋コンクリート造	
階数	地階 2 階、地下 1 階	
利用目的	書籍貸し出し、多目的ホール、勉強、読書	
備考	豊明中学校敷地内に位置	

表 1.18 図書館栄分室の概要

施設名	図書館栄分室	施設写真
略称	図栄	
建築年度	昭和 46 年	
敷地面積	— m ²	
延床面積	456 m ²	
建築構造	鉄筋コンクリート造	
階数	地階 3 階 (1 階に位置)	
利用目的	書籍貸し出し、読書	
備考	栄小学校に複合	

表 1.19 福祉体育館の概要


施設名	福祉体育館	施設写真
略称	福体	
建築年度	昭和 52 年	
敷地面積	9828 m ²	
延床面積	6259 m ²	
建築構造	鉄筋コンクリート造	
階数	地階 4 階	
利用目的	アリーナ、卓球場、剣道場、柔道場、会議室等	
備考	老人福祉センターを併設	

表 1.20 老人福祉センターの概要

施設名	老人福祉センター	施設写真
略称	老福	
建築年度	昭和 52 年	
敷地面積	— m ²	
延床面積	1213 m ²	
建築構造	鉄筋コンクリート造	
階数	地階 4 階 (1 階に位置)	
利用目的	講座室、休憩エリア、入浴場、セミナー室	
備考	福祉体育館に併設	

表 1.21 農村環境改善センターの概要

施設名	農村環境改善センター	施設写真
略称	農改	
建築年度	昭和 52 年	
敷地面積	4400 m ²	
延床面積	750 m ²	
建築構造	鉄筋コンクリート造	
階数	地階 2 階	
利用目的	調理室、会議室、講演室、和室、庭球場	
備考	防音機能を完備	

表 1.22 総合福祉会館の概要

施設名	総合福祉会館	施設写真
略称	総福	
建築年度	平成 1 年	
敷地面積	3532 m ²	
延床面積	1772 m ²	
建築構造	鉄筋コンクリート造	
階数	地階 3 階	
利用目的	アリーナ、会議室、多目的ホール	
備考	隣に勤労会館を併設	

表 1.23 勤労会館の概要

施設名	勤労会館	施設写真
略称	勤労	
建築年度	平成 2 年	
敷地面積	2701 m ²	
延床面積	1173 m ²	
建築構造	鉄筋コンクリート造	
階数	地階 2 階	
利用目的	会議室、研修室、教養文化室、多目的ホール	
備考	隣に総福を併設	

表 1.24 勅使会館の概要

施設名	勅使会館	施設写真
略称	勅使	
建築年度	昭和 54 年	
敷地面積	1000 m ²	
延床面積	540 m ²	
建築構造	鉄筋コンクリート造	
階数	地階 2 階	
利用目的	和室、更衣室、庭球場、グラウンド	
備考	グラウンドを併設	

1.2.2 アンケート調査の対象者

公共施設を利用する豊明市在住の成人を対象として調査を行った。

1.2.3 アンケート調査概要

(1) アンケート調査票の概要

本調査のアンケート調査票内容を表 1.25 にまとめた。大問は問 1～問 18 で、小問は全 37 問となった。紙面は裏表印刷で 4 枚とし、左側をホッチキス止めして冊子にした。回答時間は 5 分程度とした。

表 1.25 アンケート調査票設問内容

1 部 あなた自身について	
問 1	あなたの年齢
問 2	あなたの性別
問 3	あなたの職業
問 4	あなたの最終学歴
問 5	あなたの住まいについて
問 6	あなたの世帯年収
問 7	あなたの関心のある公共サービス
問 8	豊明市の現状について
第 2 部 訪問している公共施設について	
問 9	あなたが訪れた公共施設
問 10	当施設の利用状況について
問 11	自宅から当施設のアクセス
問 12	当施設の利用人数
問 13	当施設の利用目的・利用理由
問 14	利用した場所の環境（温熱・空気・光・音）・清潔度・設備の充足度
問 15	トイレの環境（空気・光）・清潔度・設備の充足度
問 16	階段・廊下等の環境（足元が暗く感じるか・移動する際滑ったりするか）
問 17	サービスの満足度（料金設定・スタッフの対応・講座イベントの充足度）
問 18	当施設に対する意見・要望

(2) アンケート調査スケジュール

調査スケジュールを以下に示した。

- 5月下旬 : 名工大から各施設へアンケート票発送
- 6月1日 : アンケート調査開始
- 6月14日 : アンケート1次回収・トラブル等などの確認
- 6月30日 : アンケート調査終了

(3) アンケート調査手順

豊明市の各公共施設に送付したアンケート調査票はその施設で受付をしている職員さんやシルバー人材の方々に依頼し、以下の要領で利用者に配布してもらった。

- ①「豊明市民の方を対象とした公共施設に関する意識調査です。ご協力をお願いします。」
(アンケートにボールペンを添えてお渡しする)
- ②「裏表8枚のアンケートになります。記入漏れのないようによろしくをお願いします。」
- ③「ご協力ありがとうございました。」
(アンケート用紙とボールペンを受け取り、記入漏れがないか確認)

(4) アンケート調査票の送付

アンケート調査票は大学内で計1700部印刷し、豊明市にある11の公共施設に送付した。配布数は利用者の数や施設の規模に合わせた。また付属品をして回答用の簡易筆記具と一部施設には回答に用いるクリップボードを適宜送付した。またアンケートの回答を呼びかけるポスターを、豊明市の花であるひまわりをモチーフに作成し各施設に送付した。



図 1.9 アンケート調査に利用したポスター



写真 1.23 調査票送付の様子

1.2.4 アンケート調査票回収状況

表 1.26 にアンケートの回収状況を示す。全体の回答率が 70.1%、そのうち不備のものを排除し、最終的な有効回答率は 62.9%となった。

表 1.26 アンケート回収状況

施設名	中公	南公	文化	図書	図栄	福体	老福	農改	総福	勤労	勅使	合計	有効
配布数	200	200	200	200	50	100	50	100	200	300	100	1700	
回収数	116	194	137	144	116	50	24	855	131	255	39	1191	1069
回収率	58.0%	97.0%	68.5%	72.0%	32.0%	50.0%	48.0%	85.0%	65.5%	85.0%	39.0%	70.1%	62.9%