

ひまわりバス一部改正について

2019年4月より「豊明市循環バス ひまわりバス（以下「ひまわりバス」という）」の運行路線について再編を実施したところであるが、市民や利用者からの意見や要望を伺いながらより利用しやすいひまわりバスとしていくため、2020年4月1日よりダイヤ等の一部改正を実施する。なお、路線、ダイヤ改正及び停留所の新設に関する考え方を以下のとおり定める。

《ひまわりバスの路線改正に必要な手続き等》

- 定時定路線型であるひまわりバスは、運行路線の延長や所要時間の増加等により、運行経費に直接影響する。
- 定時定路線型は路線変更や停留所の新設（路線上を除く）には許認可が必要となり、一般的に準備期間を含めて3～4か月程度を要する。一方、既存の運行経路上への停留所の新設については、事後の届出行為となる。

【ひまわりバスの一部改正に関する考え方】

- ①運行経費に影響がない改正（路線、ダイヤ、停留所の増設・廃止）であること。
- ②停留所の増設については、設置箇所の前後の停留所ダイヤに影響のないものであること。また、既設停留所と新設停留所の間隔がおおよそ300m以上離れていること。
- ③停留所の増設については、ひまわりバス路線再編計画に定めた1日あたりの利用者数（2人）が見込まれると地域公共交通会議が判断したもの。
- ④市民または利用者が一部改正を要望する場合は、個人的な要望ではないものとする。したがって、要望者は、地域の代表（区長または町内会長）とすること。
- ⑤一部改正の内容が地域公共交通会議において承認を得られるものであること。
- ⑥ダイヤ、運賃、運行経費等に影響が伴う場合は、必要な時期に見直しを行うものとする。

1 中央循環コース（赤ルート）の改正点

- ① 「豊明郵便局」停留所の廃止（地権者要望による移設対応不可のため）
- ② 「豊明小学校」停留所の設置場所（地番変更を伴う移動）の変更（「豊明郵便局」停留所廃止に伴う対応）
- ③ 2便の終点を「豊明市役所」から「文化会館」へ変更（福祉体育館への利便性）
- ④ 4便「前後駅」停留所発以降のダイヤ変更（南部循環コース（紫ルート）との接続）

▼ひまわりバス中央循環コース（赤ルート）路線図（案）



バス停	
廃止	移設
豊明郵便局	豊明小学校


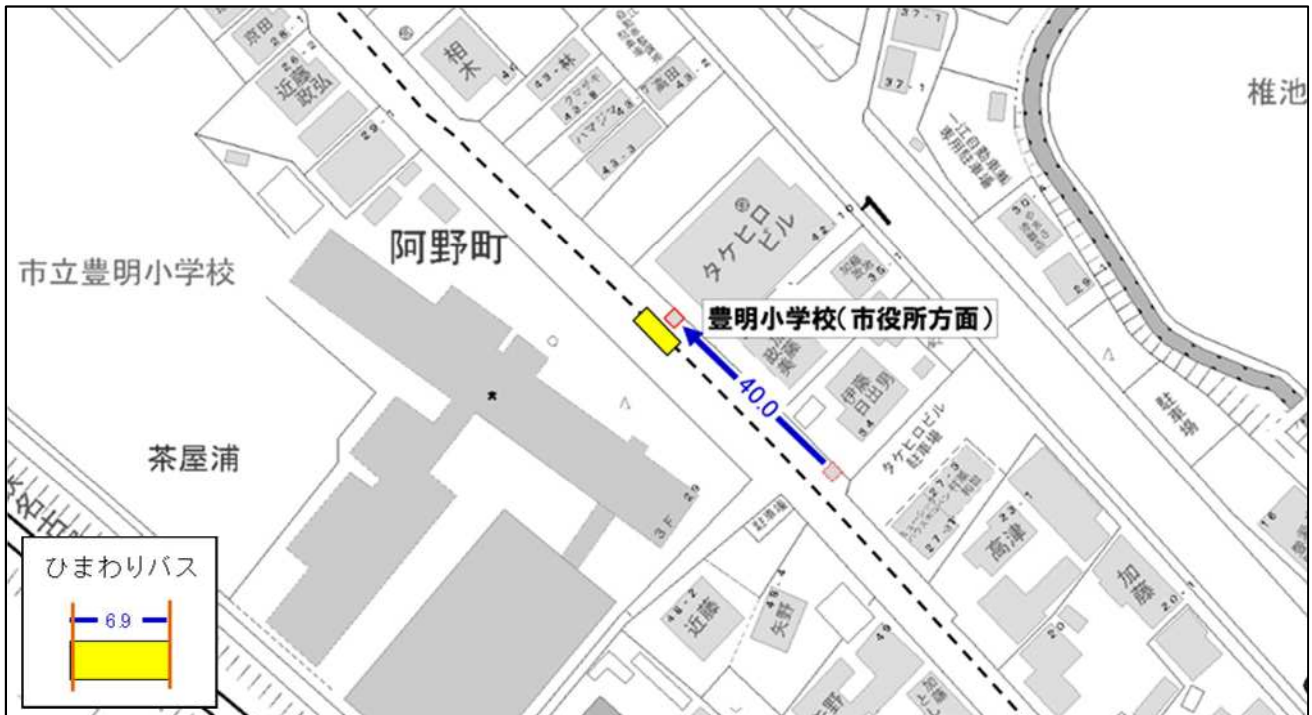
- ① 警察協議の結果、「豊明郵便局」の移設可能場所なし
- ② 「豊明小学校」停留所を北西方向へ約 40m 移設

▼ひまわりバス中央循環コース（赤ルート）ダイヤ（案）

バス停名	1便	2便	3便	4便	5便	6便	7便	8便		
豊明市役所	-	8:20	9:26	-	11:45	13:10	15:05	16:30	18:40	
荒井	-	8:22	9:28	-	11:47	13:12	15:07	16:32	18:42	
福祉体育館	-	8:23	9:29	-	11:48	13:13	15:08	16:33	18:43	
文化会館	-	8:25	9:31	9:50	11:50	13:15	15:10	16:35		
宿	-	8:27	-	9:52	11:52	13:17	15:12	16:37		
二村台7丁目	-	8:29	-	9:54	11:54	13:19	15:14	16:39		
勅使台口	-	8:31	-	9:56	11:56	13:21	15:16	16:41		
藤田医科大学病院	着	-	8:33	-	9:58	11:58	13:23	15:18	16:43	
	発	-	8:38	-	10:03	12:03	13:28	15:23	16:48	
勅使台口	-	8:40	-	10:05	12:05	13:30	15:25	16:50		
皿池	-	8:42	-	10:07	12:07	13:32	15:27	16:53		
宿	-	8:44	-	10:09	12:09	13:34	15:29	16:55		
文化会館	着	-	8:46	-	10:11	12:11	13:36	15:31	16:57	18:45
	発	6:50	8:51	-	10:16	12:16	13:38	15:33	16:59	18:45
善波公園	6:51	8:52	-	10:17	12:17	13:39	15:34	17:00	18:46	
二村台保育園	6:52	8:53	-	10:18	12:18	13:40	15:35	17:01	18:47	
唐竹	6:57	8:56	-	10:21	12:21	13:43	15:38	17:06	18:52	
鶴根	7:00	8:58	-	10:23	12:23	13:45	15:40	17:09	18:55	
西部保育園	7:00	8:58	-	10:23	12:23	13:45	15:40	17:09	18:55	
大宮小学校	7:02	9:00	-	10:25	12:25	13:47	15:42	17:11	18:57	
仙人塚	7:05	9:02	-	10:27	12:27	13:49	15:44	17:14	19:00	
前後駅	着	7:12	9:07	-	10:32	12:32	13:54	15:49	17:21	19:07
	発	7:17	9:12	-	10:37	12:40	13:59	15:54	17:26	19:12
豊明郵便局	7:19	7:14	-	10:39	12:42	14:01	15:56	17:28	19:14	
豊明小学校	7:19	9:14	-	10:39	12:42	14:01	15:56	17:28	19:14	
井ノ花口	7:22	9:17	-	10:42	12:45	14:04	15:59	17:31	19:17	
井ノ花公園	7:23	9:18	-	10:43	12:46	14:05	16:00	17:32	19:18	
中ノ坪公園	7:24	9:19	-	10:44	12:47	14:06	16:01	17:33	19:19	
三崎小学校	7:26	9:21	-	10:46	12:49	14:08	16:03	17:35	19:21	
豊明市役所	着	7:32	9:26	-	10:51	12:54	14:13	16:08	17:41	19:24
	発	7:37		-	10:56	-	14:18	-	17:46	-
中央公園	7:40	-	-	10:59	-	14:21	-	17:49	-	
吉池郵便局	7:42	-	-	11:01	-	14:23	-	17:51	-	
中島	7:44	-	-	11:03	-	14:25	-	17:53	-	
阿野	7:45	-	-	11:04	-	14:26	-	17:54	-	
豊明駅	7:50	-	-	11:09	-	14:31	-	17:59	-	
阿野	7:52	-	-	11:11	-	14:33	-	18:01	-	
中島	7:53	-	-	11:12	-	14:34	-	18:02	-	
吉池郵便局	7:55	-	-	11:14	-	14:36	-	18:04	-	
中央公園	7:57	-	-	11:16	-	14:38	-	18:06	-	
豊明市役所	8:02	-	-	11:21	-	14:43	-	18:11	-	
ダイヤ間隔	(18分)	(19分)	(24分)	(16分)	(22分)	(22分)	(29分)			

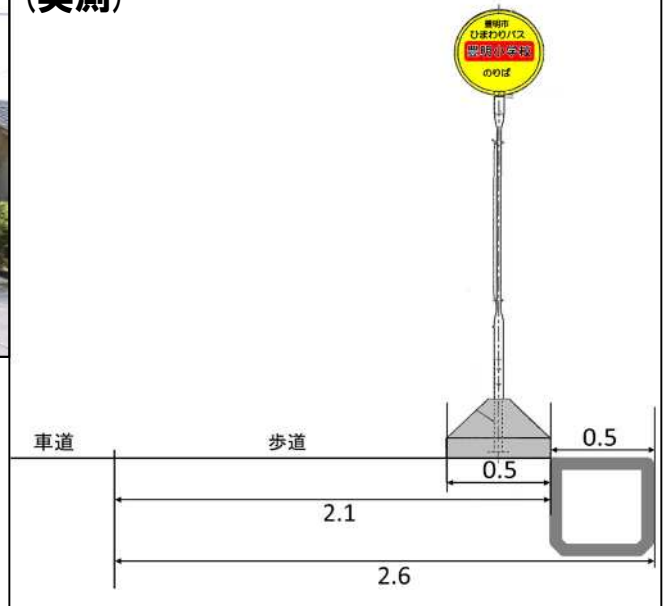
- ① 「豊明郵便局」停留所移設に伴うダイヤ変更（前後の停留所ダイヤ影響なし）
- ③ 2便の終点を「豊明市役所」から「文化会館」へ変更。（3便以降のダイヤ影響なし）
- ④ 4便の「前後駅」停留所発の時刻及びそれに伴う「豊明市役所」停留所までのダイヤ変更（5便以降のダイヤ影響なし）

▼ひまわりバス中央循環コース（赤ルート）「豊明小学校」停留所移設位置図（案）



阿野町北上ノ山 4-10

(実測)



2 南部循環コース（緑ルート）の改正点

① 「新栄二丁目」停留所の新設（地域要望）

▼ひまわりバス南部循環コース（緑ルート）路線図（案）



バス停
新規
新栄二丁目

① 「落合公園」及び「栄小学校東」停留所より 300m 間隔の確保可。

▼ひまわりバス南部循環コース（緑ルート）ダイヤ（案）

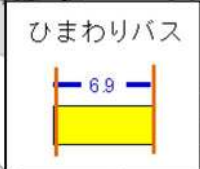
バス停名	1便	3便	5便	7便	9便	11便	13便
前 後 駅	6:45	8:50	11:00	13:00	15:20	17:20	19:20
大 蔵 下	6:49	8:54	11:04	13:04	15:04	17:24	19:24
陶 芸 の 館	6:49	8:54	11:04	13:04	15:04	17:24	19:24
石 塚 公 園	6:50	8:55	11:05	13:05	15:05	17:25	19:25
落 合 公 園	6:52	8:57	11:07	13:07	15:07	17:27	19:27
新 栄 二 丁 目	6:53	8:58	11:08	13:08	15:08	17:28	19:28
栄 小 学 校 東	6:55	9:00	11:10	13:10	15:10	17:30	19:30
山 ノ 神 公 園	7:00	9:05	11:15	13:15	15:15	17:35	19:35
新 栄 七 丁 目	7:01	9:06	11:16	13:16	15:16	17:36	19:36
新 栄 郵 便 局	7:03	9:08	11:18	13:18	15:18	17:38	19:38
桶狭間古戦場伝説地	7:09	9:12	11:22	13:22	15:24	17:44	19:42
愛知朝鮮中高級学校	7:11	9:13	11:23	13:23	15:26	17:46	19:43
館 中	7:12	9:14	11:24	13:24	15:27	17:47	19:44
館 南	7:13	9:15	11:25	13:25	15:28	17:48	19:45
館 保 育 園	7:14	9:16	11:26	13:26	15:29	17:49	19:46
館 小 学 校 西	7:15	9:17	11:27	13:27	15:30	17:50	19:47
大 根 西	7:17	9:19	11:29	13:29	15:32	17:52	19:49
豊 明 苑 前	7:19	9:21	11:31	13:31	15:34	17:54	19:51
大 根 公 民 館	7:20	9:22	11:32	13:32	15:35	17:55	19:52
栄 小 学 校 東	7:21	9:23	11:33	13:33	15:36	17:56	19:53
内 山 保 育 園 前	7:24	9:25	11:35	13:35	15:39	17:59	19:55
下 原	7:25	9:26	11:36	13:36	15:40	18:00	19:56
前 後 駅	7:32	9:30	11:40	13:40	15:47	18:07	20:00

ダイヤ間隔（→紫）	(18分)	(20分)	(20分)	(20分)	(13分)	(13分)
-----------	-------	-------	-------	-------	-------	-------

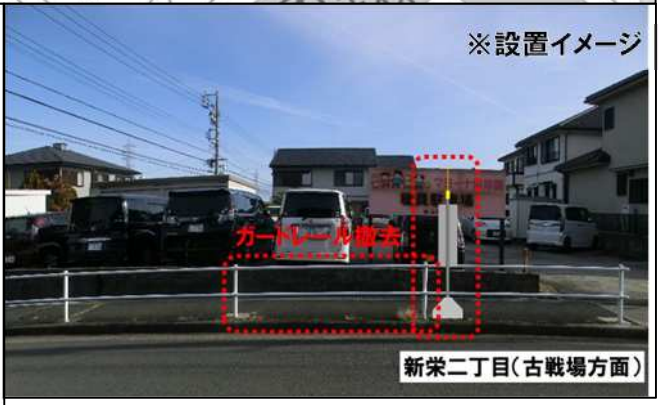
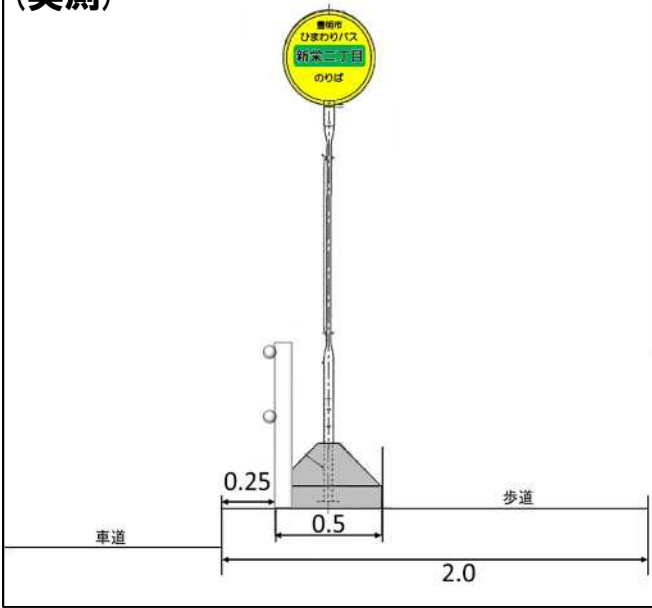
バス停名	2便	4便	6便	8便	10便	12便
前 後 駅	7:50	9:50	12:00	14:00	16:00	18:20

① 「新栄二丁目」停留所設置に伴うダイヤ新設（前後の停留所ダイヤ影響なし）

▼ひまわりバス南部循環コース（緑ルート）「新栄二丁目」新設位置図（案）



(実測)

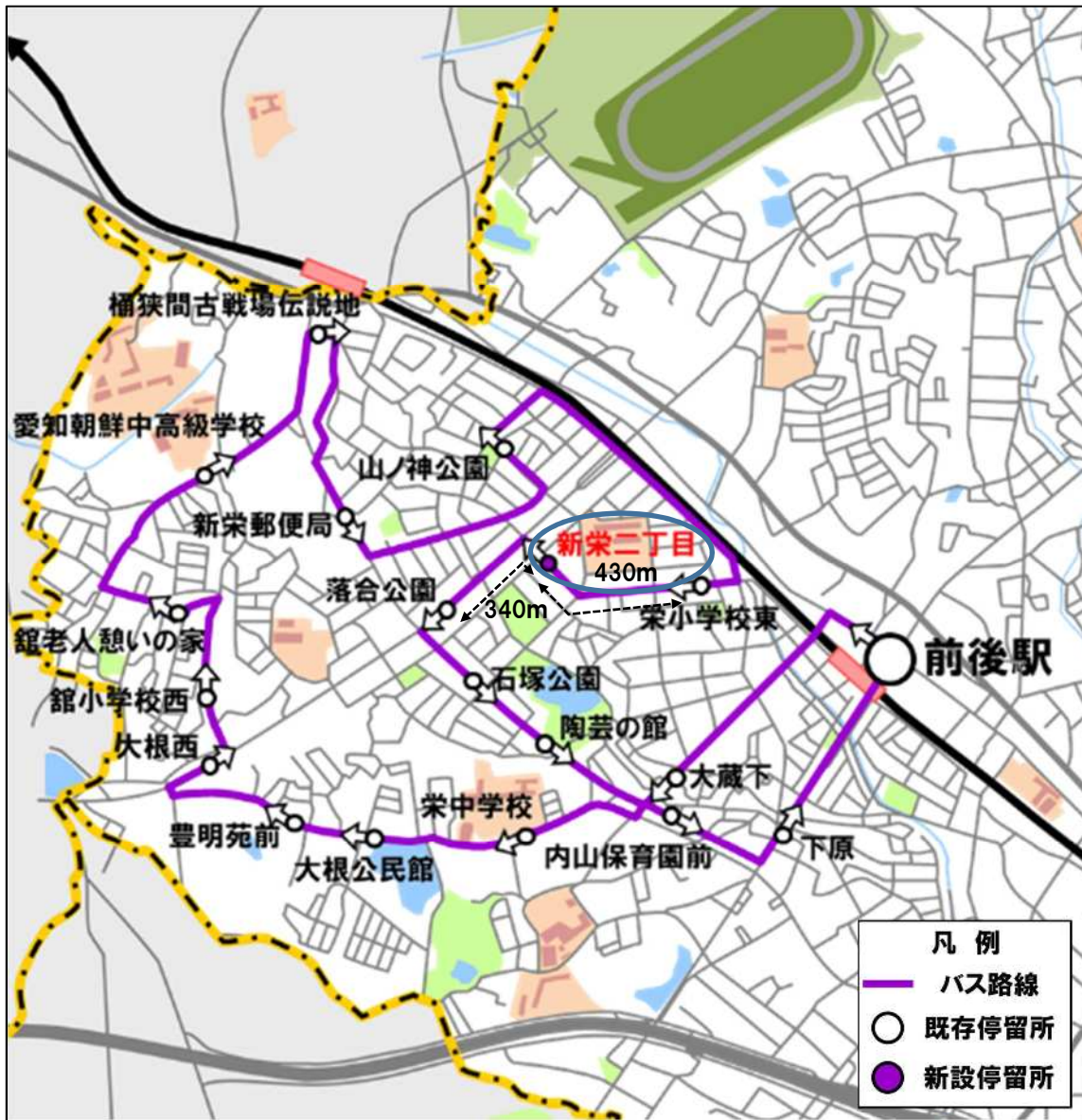


新栄 2-360 地先

3 南部循環コース（紫ルート）の改正点

①「新栄二丁目」停留所の新設（地域要望）

▼ひまわりバス南部循環コース（紫ルート）路線図（案）




①「栄小学校東」及び「落合公園」停留所より 300m 間隔の確保可。

▼ひまわりバス南部循環コース（紫ルート）ダイヤ（案）

バス停名	2便	4便	6便	8便	10便	12便
前 後 駅	7:50	9:50	12:00	14:00	16:00	18:20
大 蔵 下	7:55	9:54	12:04	14:04	16:05	18:25
栄 中 学 校	7:57	9:56	12:06	14:06	16:07	18:27
大 根 公 民 館	7:58	9:57	12:07	14:07	16:08	18:28
豊 明 苑 前	7:59	9:58	12:08	14:08	16:09	18:29
大 根 西	8:01	10:00	12:10	14:10	16:11	18:31
館 小 学 校 西	8:02	10:01	12:11	14:11	16:12	18:32
館 老 人 憩 い の 家	8:03	10:02	12:12	14:12	16:13	18:33
愛知朝鮮中高級学校	8:05	10:04	12:14	14:14	16:15	18:35
桶狭間古戦場伝説地	8:11	10:09	12:19	14:19	16:21	18:41
新 栄 郵 便 局	8:13	10:11	12:21	14:21	16:23	18:43
山 ノ 神 公 園	8:19	10:16	12:26	14:26	16:29	18:49
栄 小 学 校 東	8:24	10:20	12:30	14:30	16:34	18:54
新 栄 二 丁 目	8:25	10:21	12:31	14:31	16:35	18:55
落 合 公 園	8:26	10:22	12:32	14:32	16:36	18:56
石 塚 公 園	8:27	10:23	12:33	14:33	16:37	18:57
陶 芸 の 館	8:28	10:24	12:34	14:34	16:38	18:58
内 山 保 育 園 前	8:29	10:25	12:35	14:35	16:39	18:59
下 原	8:30	10:26	12:36	14:36	16:40	19:00
前 後 駅	8:37	10:30	12:40	14:40	16:47	19:07
ダイヤ間隔（→紫）	(13分)	(30分)	(20分)	(20分)	(33分)	(13分)
バス停名	3便	5便	7便	9便	11便	13便
前 後 駅	8:50	11:00	13:00	15:00	17:20	19:20

① 「新栄二丁目」停留所設置に伴うダイヤ新設（前後の停留所ダイヤ影響なし）

▼ひまわりバス南部循環コース（紫ルート）新設停留所位置図（案）



新栄 3-271 地先

